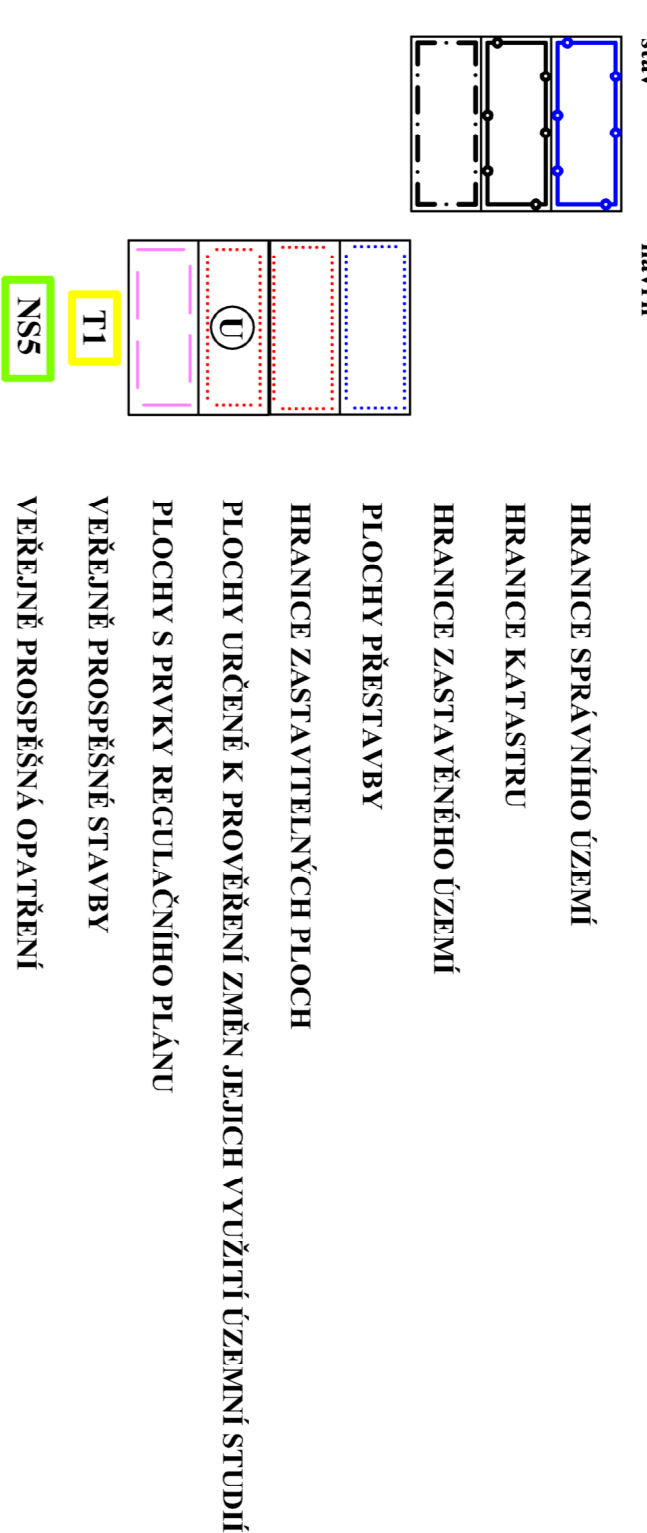
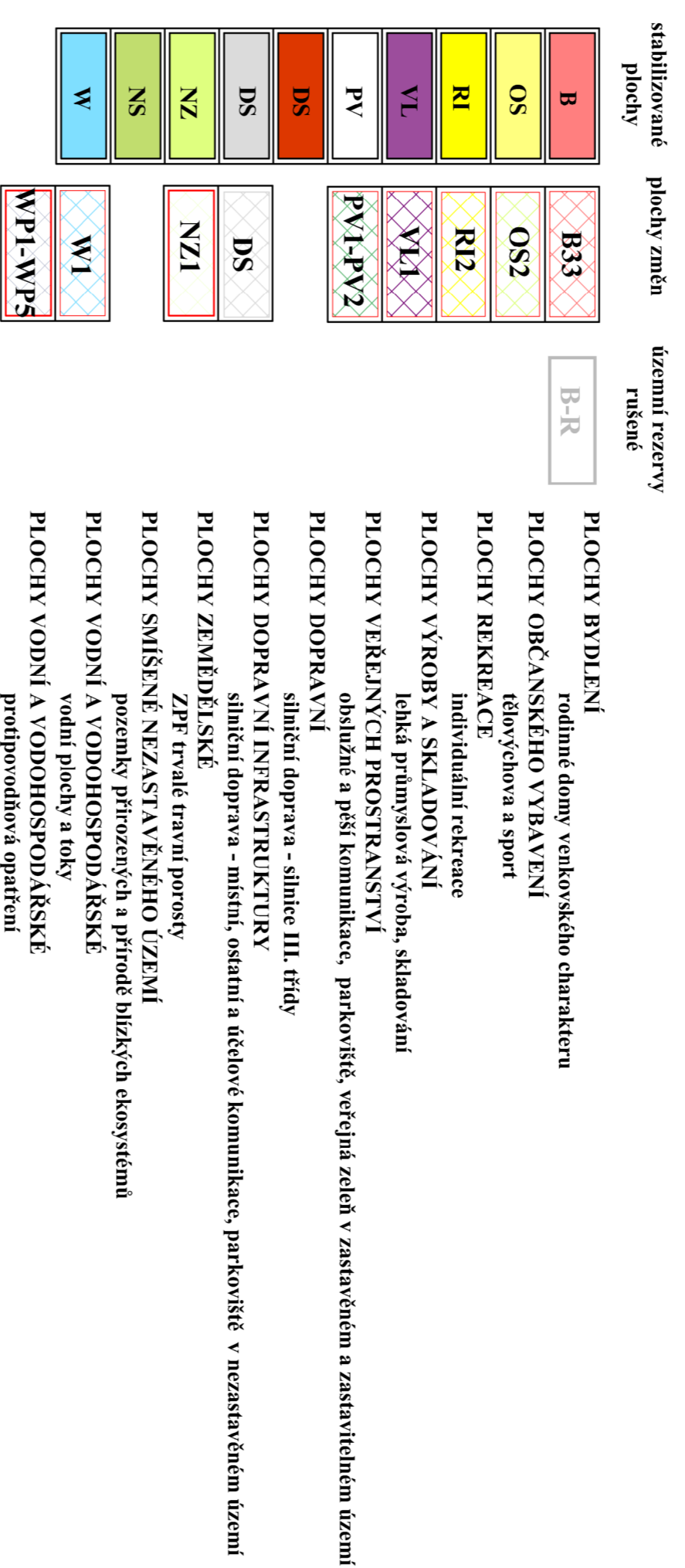


LEGENDA:

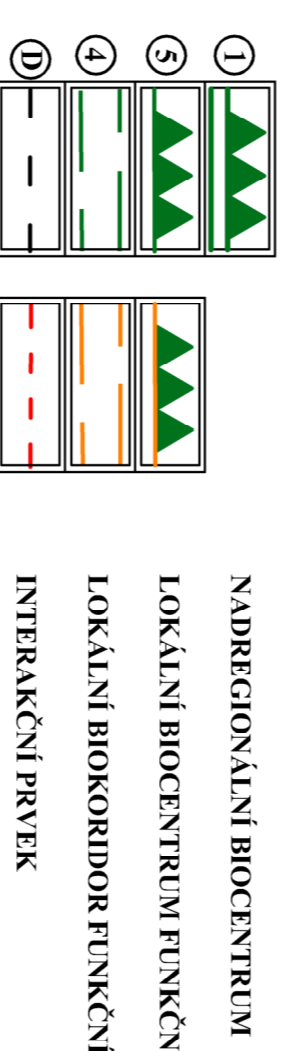
HRANICE, ZNAČENÍ



PLOCHY S ROZDÍLNÝM ZPŮSOBEM VYUŽITÍ

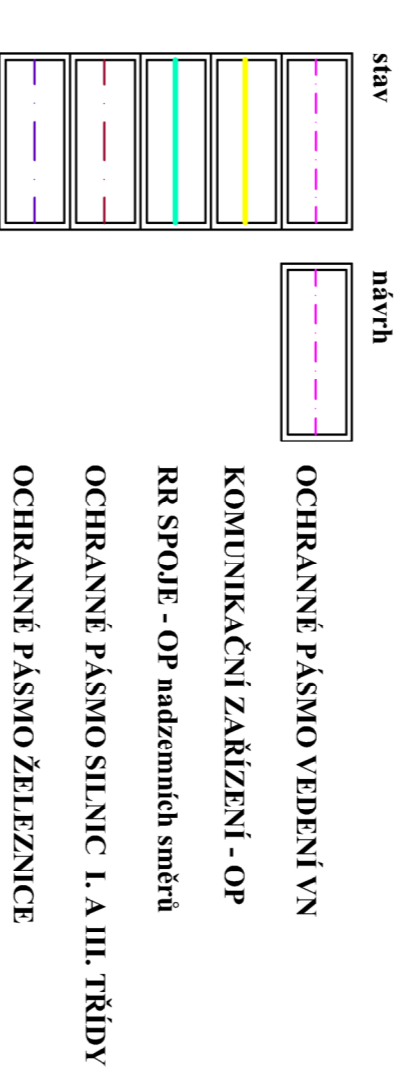


ÚZEMNÍ SYSTÉM EKOLOGICKÉ STABILITY



LIMITY VYUŽITÍ ÚZEMÍ


DOPRAVNÍ A TECHNICKÉ LIMITY




VODOHOSPODÁŘSKÉ LIMITY



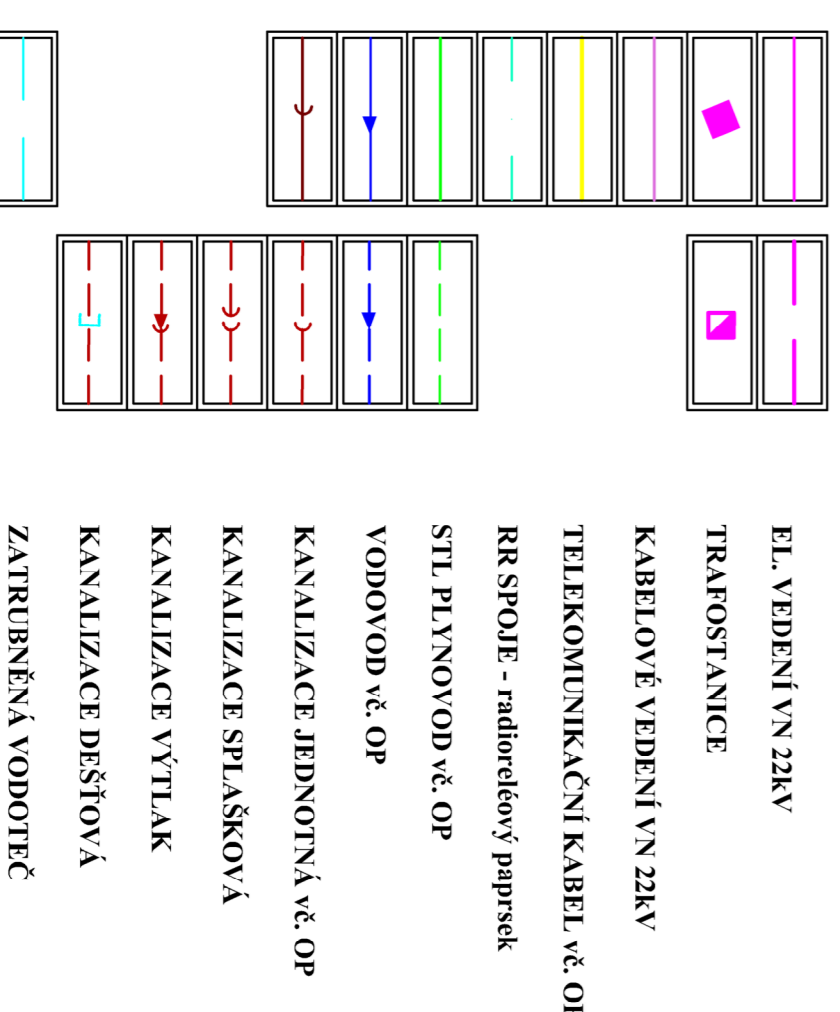
KULTURNÍ LIMITY



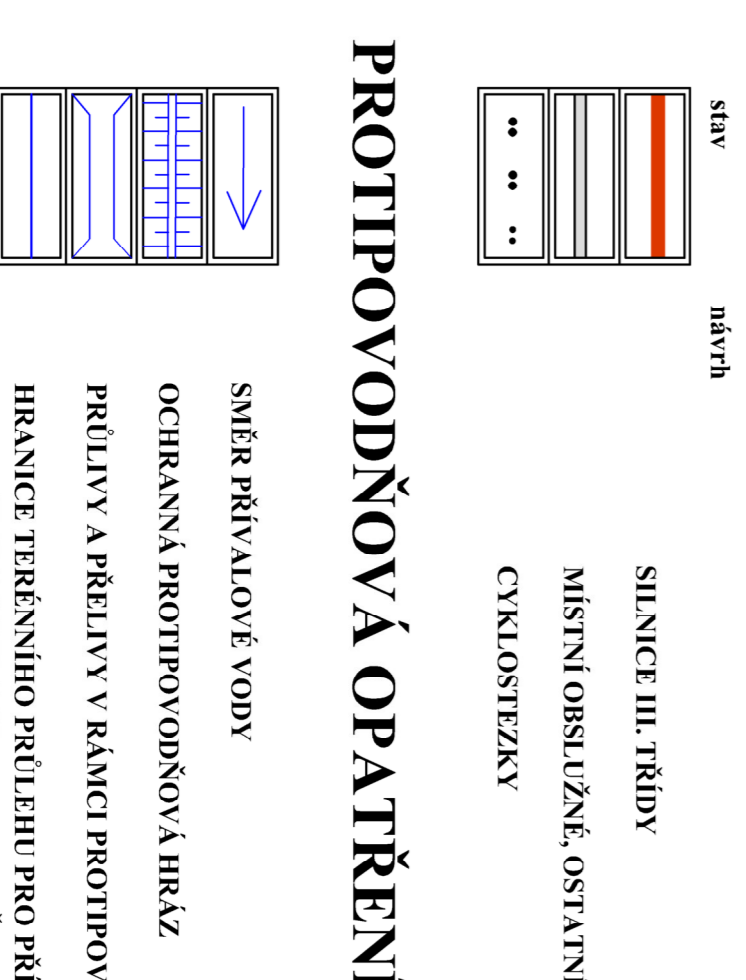
PŘÍRODNÍ LIMITY



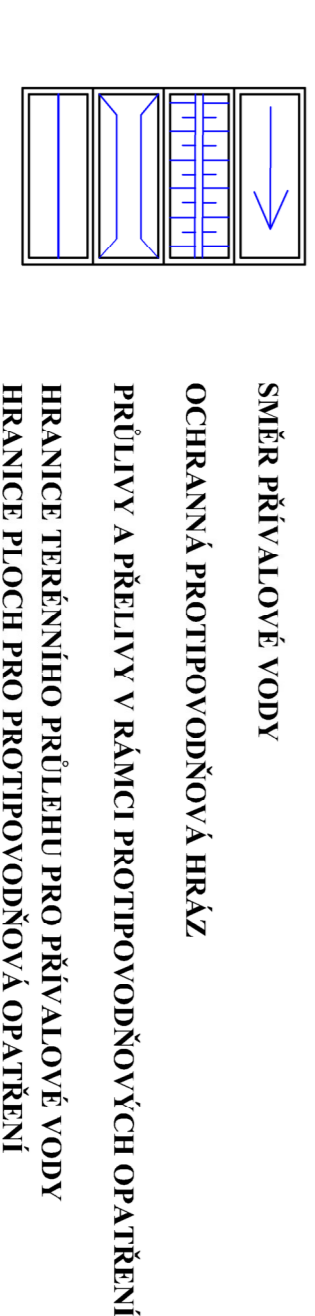
TECHNICKÁ INFRASTRUKTURA



DOPRAVNÍ INFRASTRUKTURA



PROTIPOVODŇOVÁ OPATŘENÍ



POZNÁMKA  
CÍLE SPRÁVNÍ ÚZEMÍ JE ZÁMOVNÝM ÚZEMNÍM  
MINISTERSTVA OBRANY ZHLEDISKA  
POVOLOVÁNÍ VYJMĚNOVANÝCH DÍRŮHŮ STAVEB

Zakázka	ZMĚNA Č. 3 ÚZEMNÍHO PLÁNU HOLUBOV	Barbora Zemanová
Stupeň	NÁVRH PRO VYŘEŠENÉ PROJEKOVÁNÍ	
Osoba	KOORDINAČNÍ VÝKRES	
Měřítko	1 : 2 000	
Datum vyhotovení	PROSINEC 2022	
architektonický	Hlavní projektant Ing. arch. Václav Štěpán	Podpis
architektonický	Zodpovědný projektant Ing. arch. Václav Štěpán	
architektonický	Kreslí Ing. arch. Marian Souček	
architektonický	Ing. Dominik Svoboda	
ICO, DIČ	10276661 / CZ 430908117	Číslo výkresu Číslo paré
Telčíslo	387 718 439, 387 718 450	01.3

