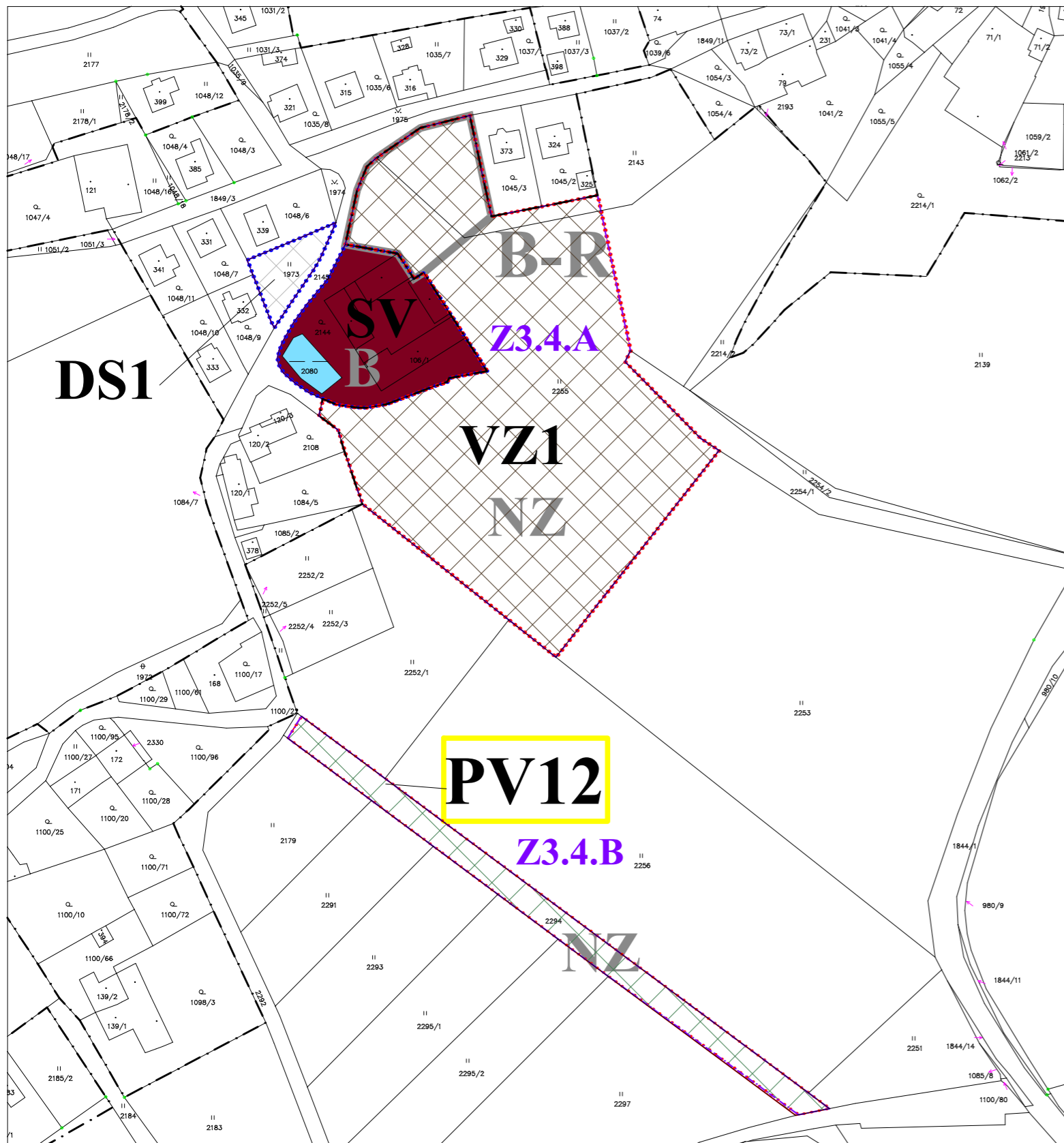


# ÚZEMNÍ PLÁN HOLUBOV

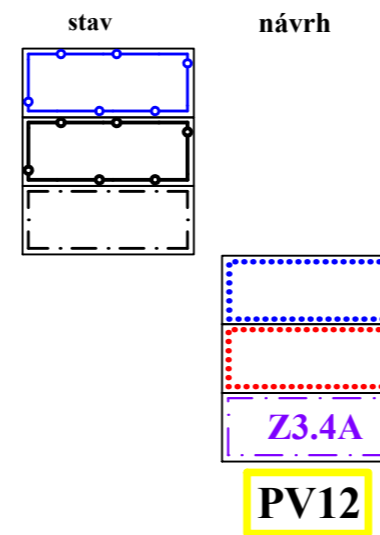
# ZMĚNA Č. 3

# HLAVNÍ VÝKRES

Lokalita č. 4A a 4B

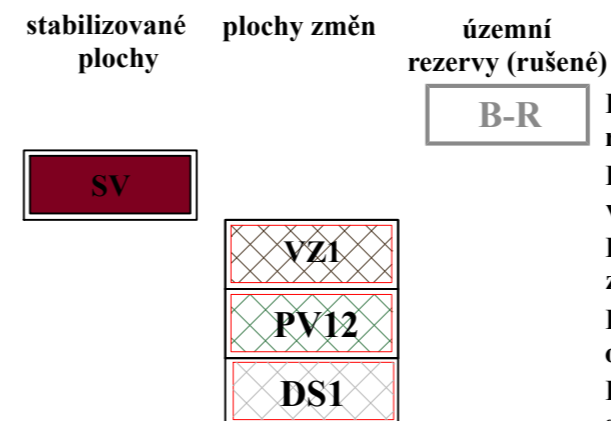


## LEGENDA:



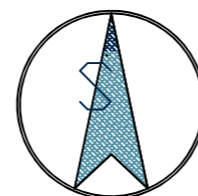
- HRANICE SPRÁVNÍHO ÚZEMÍ
- HRANICE KATASTRU
- HRANICE ZASTAVĚNÉHO ÚZEMÍ
- PLOCHY PŘESTAVBY
- HRANICE ZASTAVITELNÝCH PLOCH
- HRANICE ŘEŠENÉHO ÚZEMÍ ZMĚN
- VEŘEJNĚ PROSPĚŠNÉ STAVBY

## PLOCHY S ROZDÍLNÝM ZPŮSOBEM VYUŽITÍ



- PLOCHY BYDLENÍ**  
rodinné domy venkovského charakteru
- PLOCHY SMÍŠENÉ OBYTNÉ**  
venkovské - bydlení s drobnou výrobou a službami
- PLOCHY VÝROBY A SKLADOVÁNÍ**  
zemědělská výroba
- PLOCHY VEŘEJNÝCH PROSTRANSTVÍ**  
obslužné a pěší komunikace, parkoviště, veřejná zeleň v zastavěném území
- PLOCHY DOPRAVNÍ INFRASTRUKTURY**  
silniční doprava - místní, ostatní a účelové komunikace, parkoviště v nezastavěném území

měřítko 1 : 2 000



Zakázka	ZMĚNA Č. 3 ÚZEMNÍHO PLÁNU HOLUBOV		Razítko zpracovatele	
Stupeň	NÁVRH PRO VEŘEJNÉ PROJEDNÁNÍ			
Obsah	HLAVNÍ VÝKRES			
Měřítko	1 : 2 000			
Datum vyhotovení	PROSINEC 2022			
	Hlavní projektant	Ing. arch. Václav Štěpán	Podpis	
	Zodpovědný projektant	Ing. arch. Václav Štěpán		
	Kreslil	Ing. Dominik Švanda	Číslo výkresu	Číslo paré
	IČO / DIČ	10276661 / CZ 430908117	N2.3	
	Telefon	387 718 439, 387 718 450		