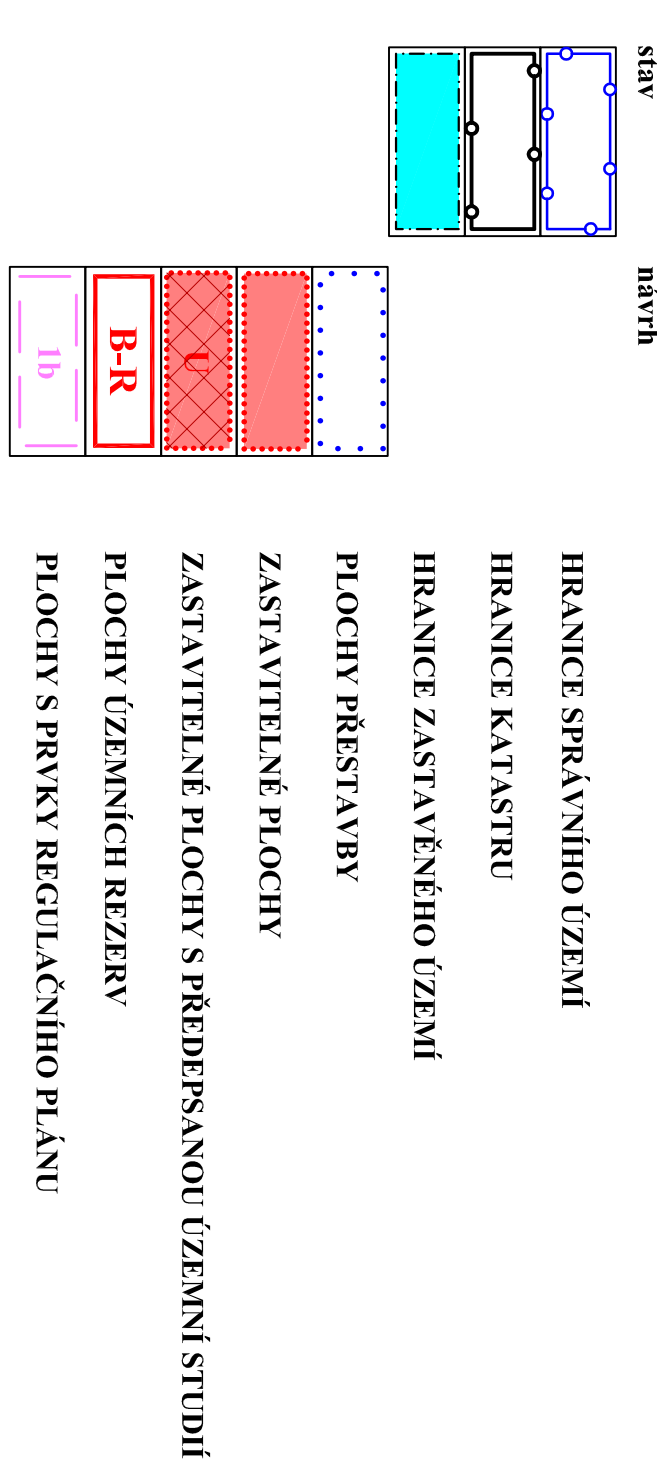

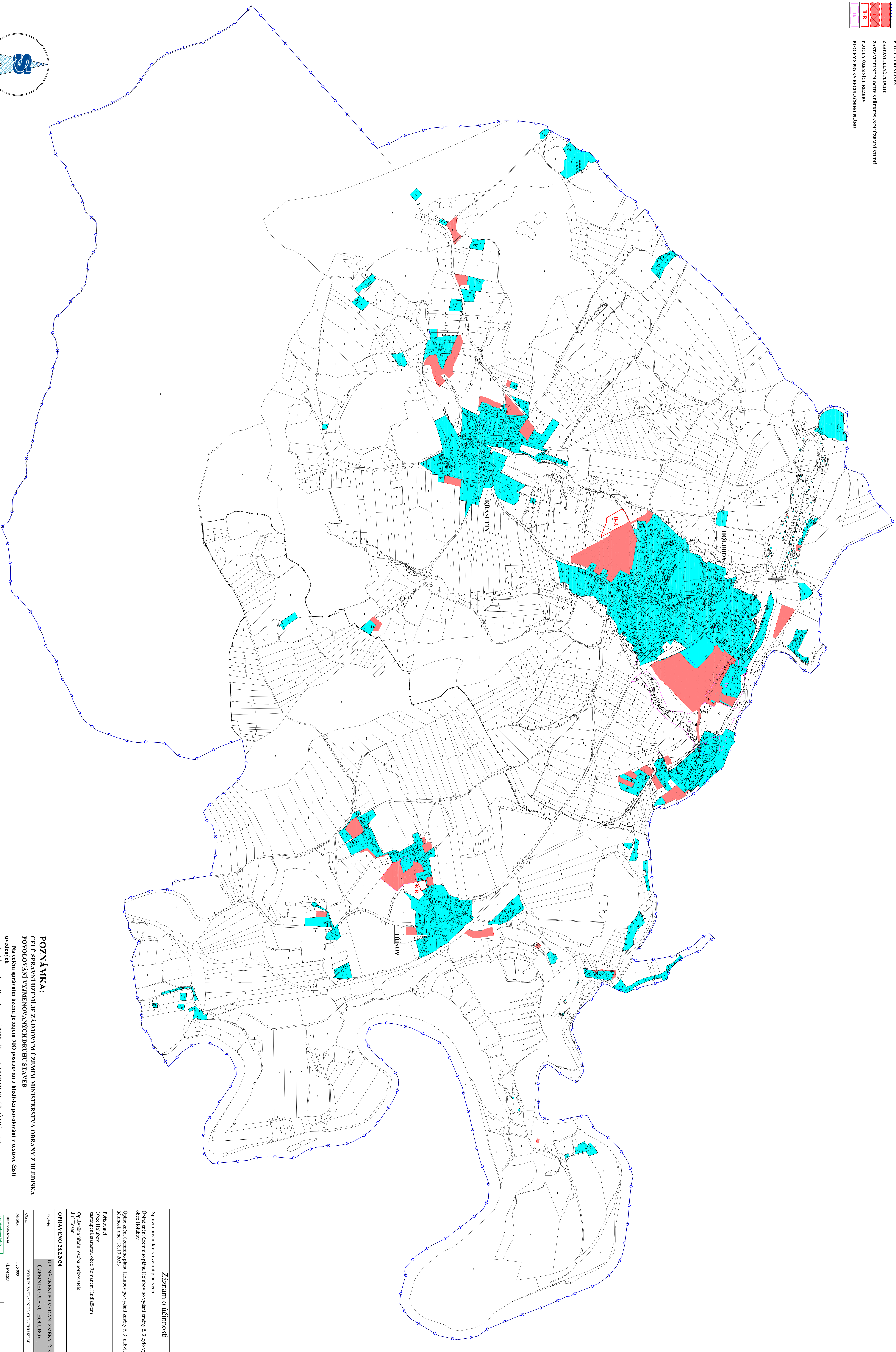


LEGENDA: HRANICE, ZNAČENÍ



ÚZEMNÍ PLÁN HOLUBOV • VÝKRES ZÁKLADNÍHO ČLENĚNÍ ÚZEMÍ • měřítko 1 : 5 000



Záznam o účinnosti

Správný orgán, který územní plán vydal
Úplné znění územního plánu Holubov po vstupu změny č. 3 bylo vydáno: Zastupitelstvem obce Holubov
Úplné znění územního plánu Holubov po vstupu změny č. 3 nabývá účinnosti dne: 18.10.2023

Přípravovatel:
Obec Holubov
zastoupena starostou obce Romanem Kudáčkem
Opisovatel: Jiří Kosián

OPRAVENO 26.2.2024

Zadavatel	ÚPŘEJNÉ ZNĚNÍ PO VYDÁNÍ ZMĚNY Č. 3 ÚZEMNÍHO PLÁNU HOLUBOV	Redakce: zpravostraně
Obec	VÝKRES ZÁKLADNÍHO ČLENĚNÍ ÚZEMÍ	
Měřítko	1 : 5 000	
Technická zpráva	ŘÍŠN 2023	
Integrovaný projekt	Ing. arch. Václav Štěpán	Podpis
Zodpovědný projektant	Ing. arch. Václav Štěpán	
Kontaktní osoba	Ing. arch. Václav Štěpán	
ICO / DIČ	10276661 / CZ 48988117	Číslo účtu: Česká pošta
Titulek	871 714 430, 871 714 430	Titulek

POZNÁMKA:

CELE SPRÁVNÍ ÚZEMÍ JE ZALOŽENO ÚZEMNÍ MINISTERSTVA OBRANY Z HLAVNÍHO
POVOLOVÁNÍ VYMEZENOVANÝCH DRUHŮ STAVEB

Na celém správním území je zájem MO posuzován z hlediska povolování v textové části
uváděných:

- druhů staveb podle ustanovení § 175 zákona č. 183/2006 Sb. (dle ÚAP ve v. 119),
- Vymezení území Ministerstva obrany;
- LK TRKA - vyznačený pruhem pro hlásk v mýšcích a přiznamička výškách
- Koridor RR sítě - zájmové území pro nadvážení stavby.
- Mikroúzemí spoje (elektronické komunikace) zařazené včetně ochranného pásma)