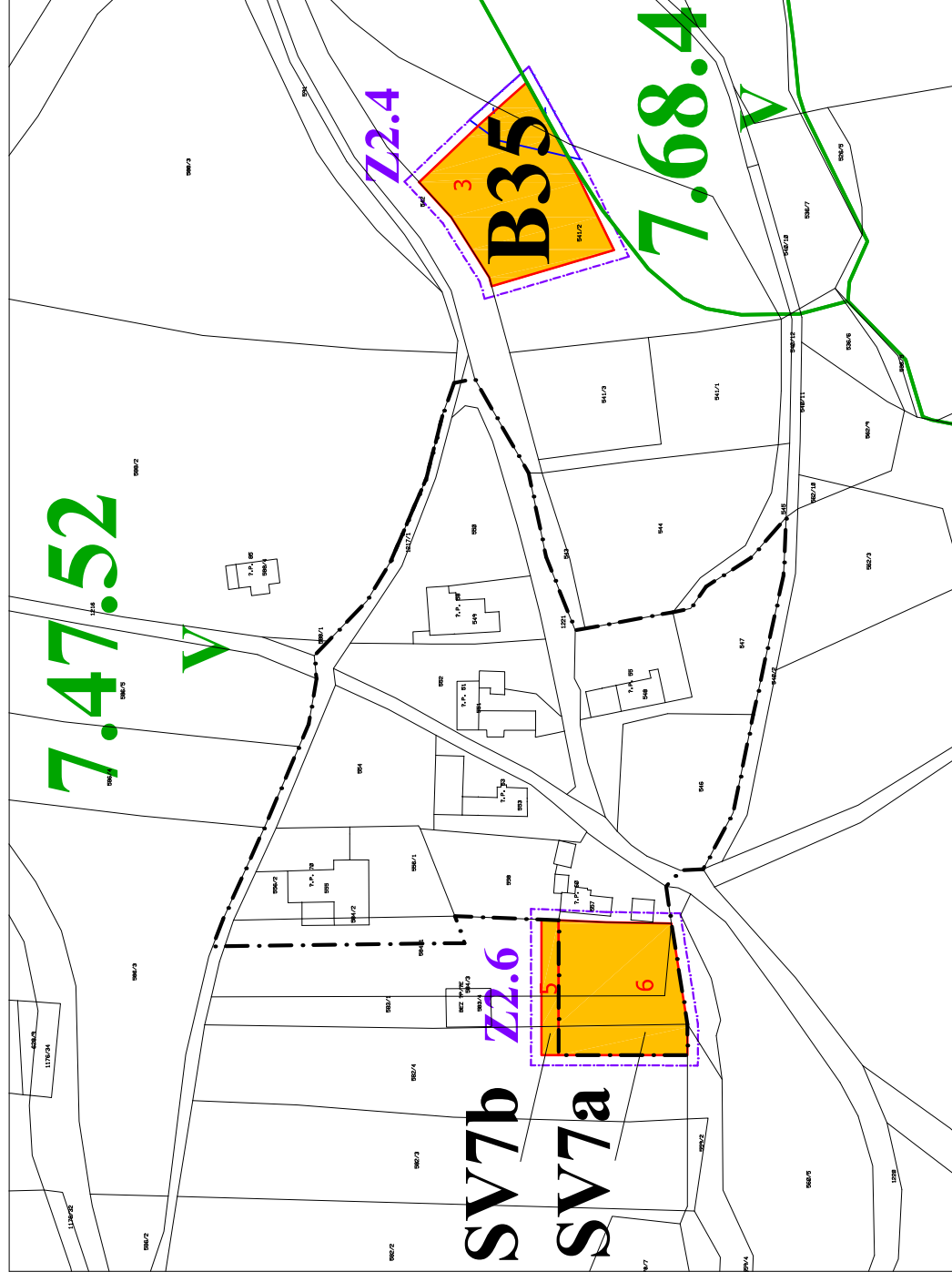
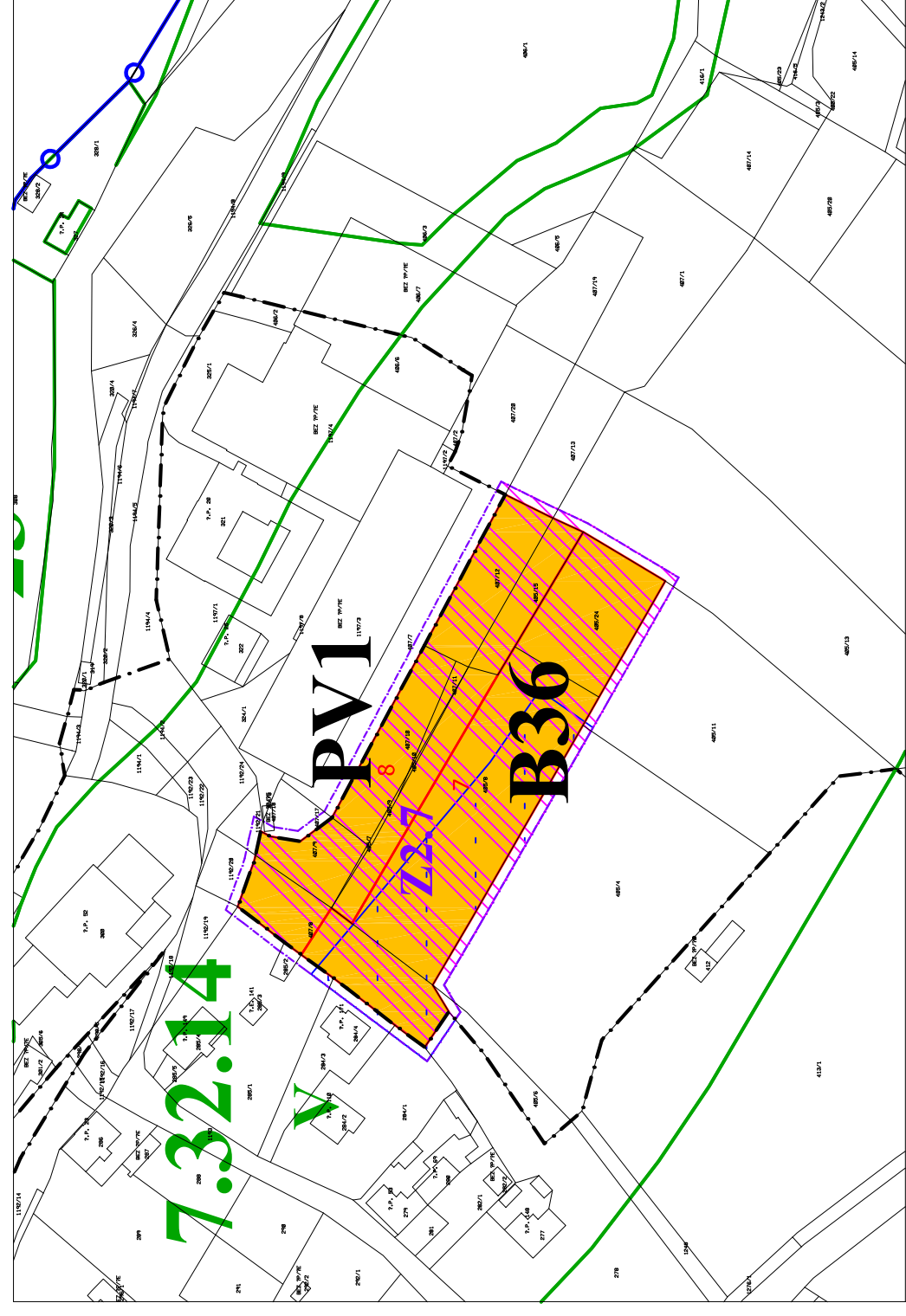


## VÝKRES PŘEDPOKLÁDANÝCH ZÁBORŮ ZPF A PUPFL

Lokalita Z2.4 a Z2.6

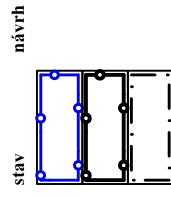


Lokalita Z2.7

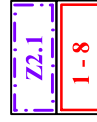


## LEGENDA:

### HRANICE, ZNAČENÍ

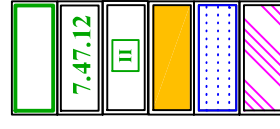


HRANICE SPRÁVNÍHO ÚZEMÍ  
HRANICE KATASTRU  
HRANICE ZASTAVĚNÉHO ÚZEMÍ



HRANICE ŘEŠENÉHO ÚZEMÍ  
ČÍSLO ZÁBORU ZPF

### VYHODNOCENÍ ZPF



HRANICE BPEJ  
KÓD BPEJ  
TRÍDA OCHRANY ZEMĚDĚLSKÉ PŮDY  
ZEMĚDĚLSKÁ PŮDA S TRÍDOU OCHRANY V.  
MELIOROVANÉ POZEMKY  
PLOCHY, PRO KTERÉ BYLO SCHVÁLENO VYJMUTÍ ZPF V PŘEDCHOZÍM ÚP

Záměna č. 2 ÚZEMNÍHO PLÁNU HOLUBOV		Razítko zpracovatele
Obsah	VÝKRES PŘEDPOKLÁDANÝCH ZÁBORŮ ZPF A PUPFL	
Měřítko	1 : 2 000	
Datum vyhotovení	SRPEN 2021	
architektonický ateliér	STĚPÁN	
Hlavní projektant	Ing. arch. Víteňko Štěpán	Podpis
Zodpovědný projektant	Ing. arch. Víteňko Štěpán	
Kreslí	Ing. Dominik Švanda	Číslo výkresu
ICO / DIC	10276661 / CZ 430908117	03.2
Telefon	387 718 439, 387 718 460	

### Záznam o účinnosti

Správní orgán, který územní plán vydal:  
Tato změna č. 2 územního plánu byla vydána: Zastupitelstvem obce Holubov  
Změna č. 2 územního plánu nabytí účinnosti dne:

Porizovatel:  
Obec Holubov  
zastoupena starostou obce Romanem Kudláčkem

Oprávněná úřední osoba porizovatele:  
Jiří Košan

