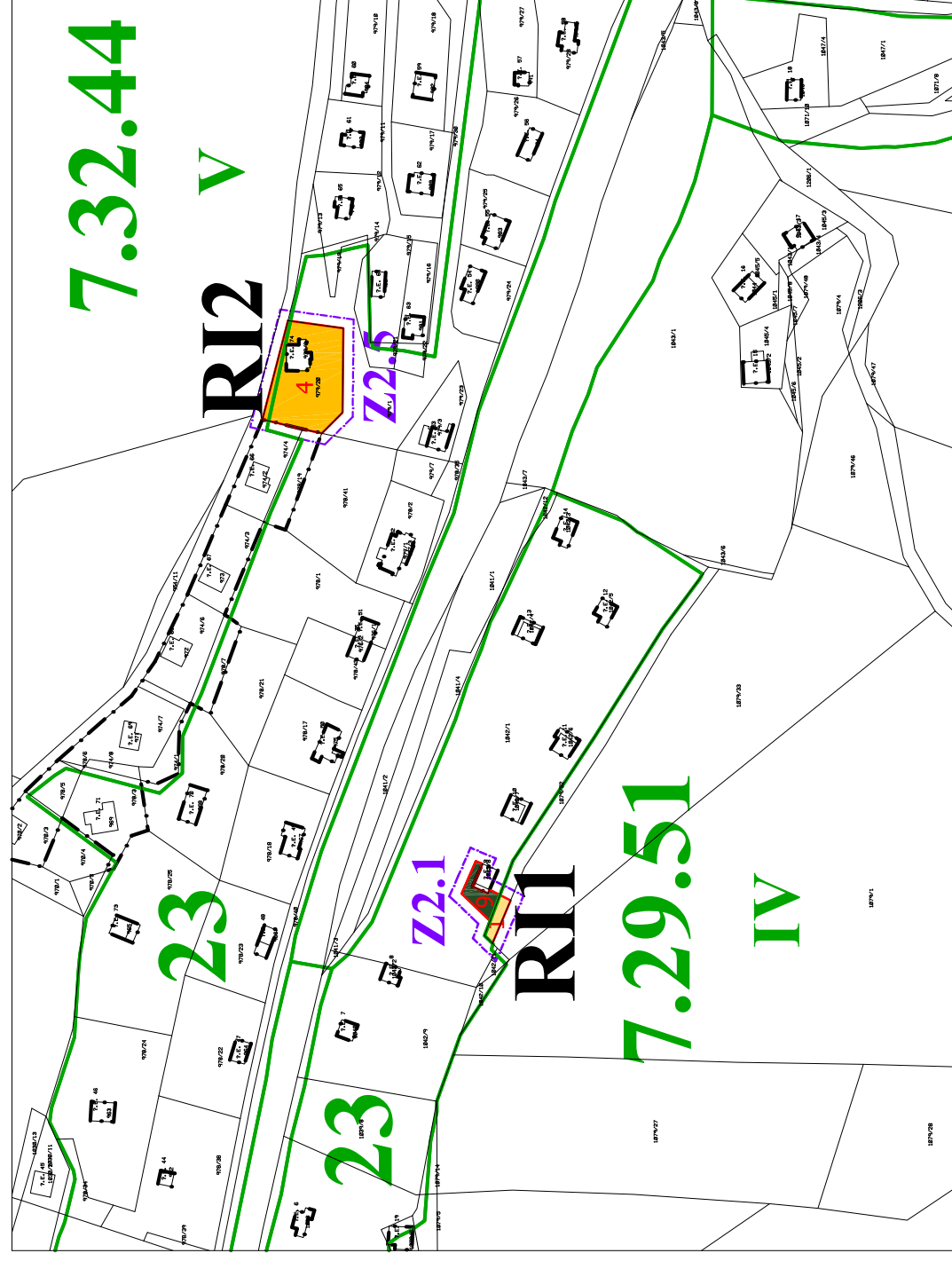


ÚZEMNÍ PLÁN HOLUBOV

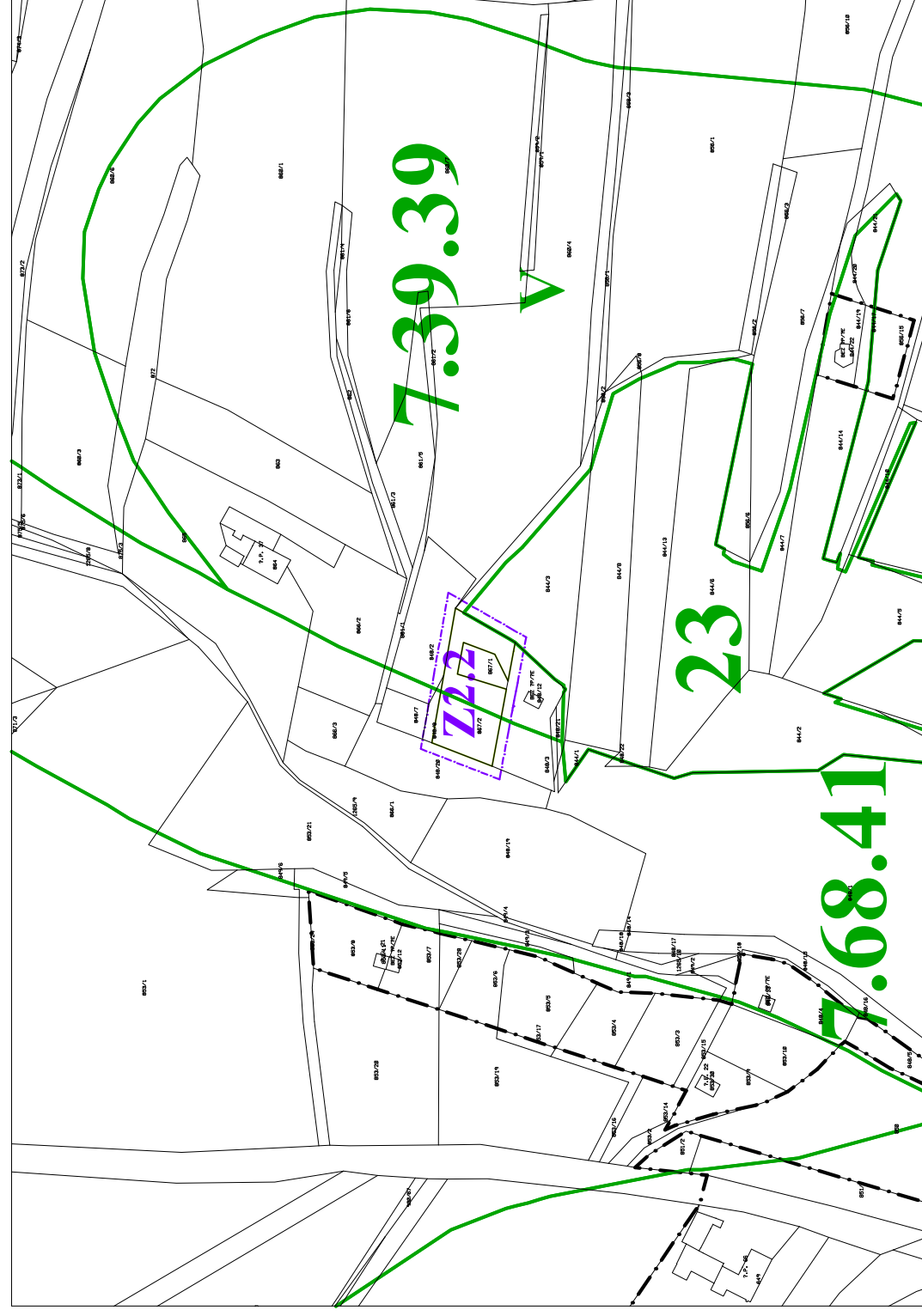
měřítko 1 : 2 000

VÝKRES PŘEDPOKLÁDANÝCH ZÁBORŮ ZPF A PUPFL

Lokalita Z2.1 a Z2.5

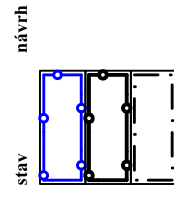


Lokalita Z2.2




LEGENDA:

HRANICE, ZNAČENÍ

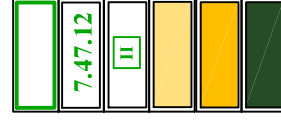


HRANICE SPRÁVNÍHO ÚZEMÍ
HRANICE KATASTRU
HRANICE ZASTAVĚNÉHO ÚZEMÍ

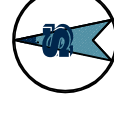


HRANICE ŘEŠENÉHO ÚZEMÍ
ČÍSLO ZÁBORU ZPF
ČÍSLO ZÁBORU PUPFL

VYHODNOCENÍ ZPF



HRANICE BPEJ
KÓD BPEJ
TRÍDA OCHRANY ZEMĚDĚLSKÉ PŮDY
ZEMĚDĚLSKÁ PŮDA S TRÍDOU OCHRANY IV.
ZEMĚDĚLSKÁ PŮDA S TRÍDOU OCHRANY V.
POZEMKY URČENÉ K PLENĚNÍ FUNKCI LESA




Záznam o účinnosti

Správní orgán, který územní plán vydal:

Tato změna č. 2 územního plánu byla vydána: Zastupitelstvem obce Holubov
Změna č. 2 územního plánu nabyla účinnosti dne:

Pořizovatel:
Obce Holubov
zastoupená starostou obce Romanem Kudláčkem

Oprávněná úřední osoba pořizovatele:
Jiří Košan

| | |
|-------------------------|---|
| Zakázka | ZMĚNA č. 2 ÚZEMNÍHO PLÁNU HOLUBOV Razítko zpracovatele |
| Obsah | VÝKRES PŘEDPOKLÁDANÝCH ZÁBORŮ ZPF A PUPFL |
| Měřítko | 1 : 2 000 |
| Datum vyhotovení | SRPEN 2021 |
| architektonický atelier |  |
| Hlavní projektant | Ing. arch. Vítězslav Štěpán |
| Zodpovědný projektant | Ing. arch. Vítězslav Štěpán |
| Kreslil | Ing. Dominik Švanda |
| ICO / DIČ | 10276661 / CZ 430908117 |
| Telefón | 387 718 439, 387 718 450 |
| Číslo výkresu | 03.2 |
| Číslo paré | |