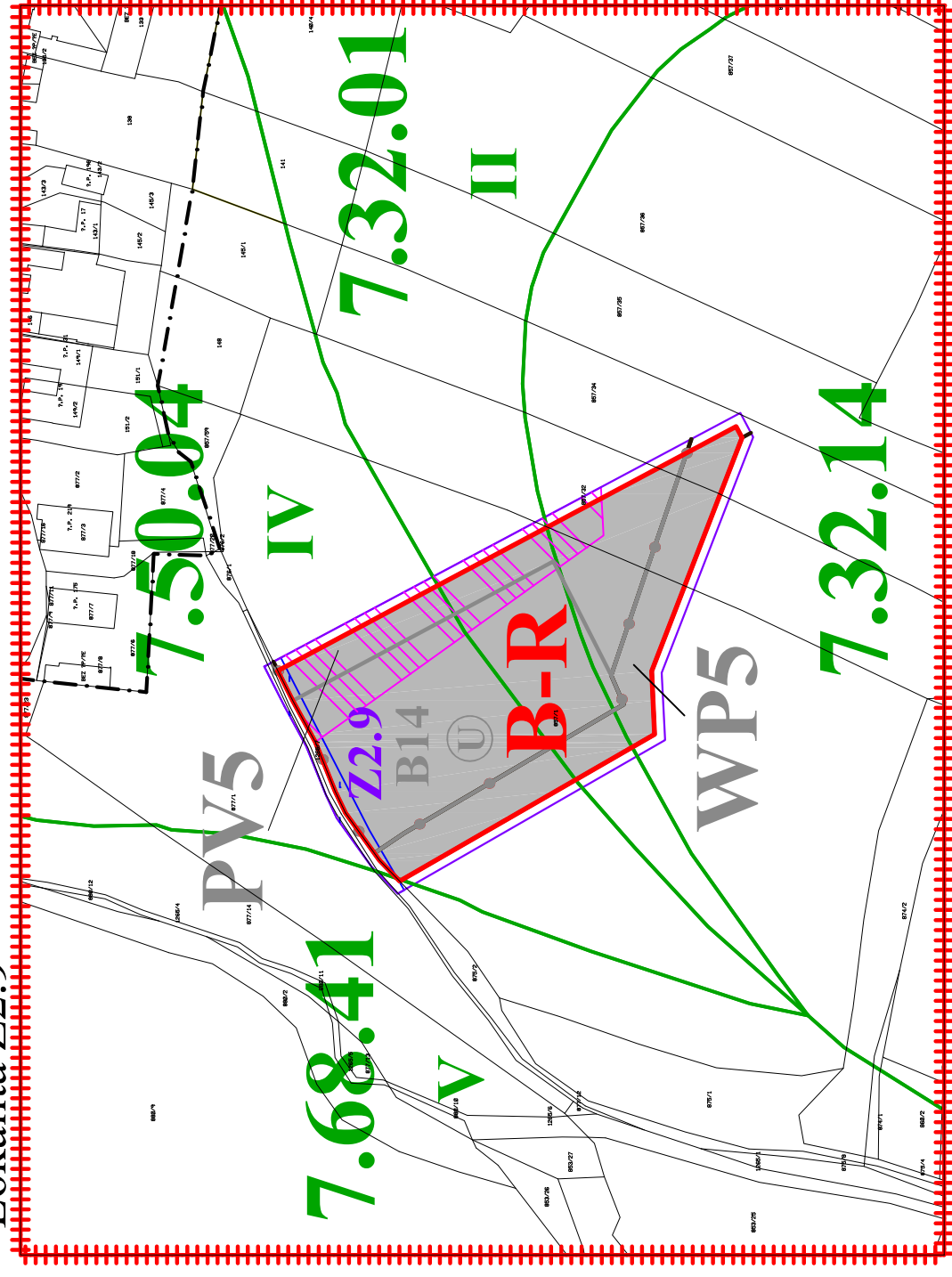


ÚZEMNÍ PLÁN HOLUBOV

měřítko 1 : 2 000

VÝKRES PŘEDPOKLÁDANÝCH ZÁBORŮ ZPF A PUPFL

Lokalita Z2.9

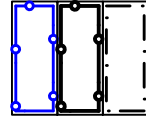


PŘEDMĚT OPAKOVANÉHO
VEŘEJNÉHO PROJEDNÁNÍ

LEGENDA:

HRANICE, ZNAČENÍ

stav



HRANICE SPRÁVNÍHO ÚZEMÍ

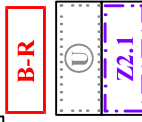
HRANICE KATASTRU

HRANICE ZASTAVĚNÉHO ÚZEMÍ

ÚZEMNÍ REZERVY

PLOCHY URČENÉ K PROVĚŘENÍ ZMĚN
JEJICH VYUŽITÍ ÚZEMNÍ STUDIÍ (RUŠENÉ)

HRANICE ŘEŠENÉHO ÚZEMÍ



VYHODNOCENÍ ZPF

HRANICE BPEJ

KÓD BPEJ

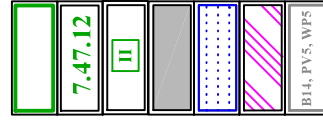
TRÍDA OCHRANY ZEMĚDĚLSKÉ PŮDY

NAVRAČENÍ ZÁBORU ZPĚT DO ZPF

MELIOROVANÉ POZEMKY

PLOCHY, PRO KTERÉ BYLO SCHVÁLENO VYJMUTÍ ZPF V PŘEDCHOZÍM ÚP

HRANICE RUŠENÉ LOKALITY



Záznam o účinnosti

Správní orgán, který územní plán vydal:


Tato změna č. 2 územního plánu byla vydána: Zastupitelstvem obce Holubov

Změna č. 2 územního plánu nabytí účinnosti dne:

Porizovatel:

Obec Holubov
zastoupena starostou obce Romanem Kudláčkem

Oprávněná úřední osoba porizovatele:
Jiří Košan

Zakázka	ZMĚNA č. 2 ÚZEMNÍHO PLÁNU HOLUBOV	Razítko zpracovatele
Obsah	VÝKRES PŘEDPOKLÁDANÝCH ZÁBORŮ ZPF A PUPFL	
Měřítko	1 : 2 000	
Datum vyhotovení	ČERVEN 2021	
architektonický ateliér		
Hlavní projektant	Ing. arch. Václav Štěpán	Podpis
Zodpovědný projektant	Ing. arch. Václav Štěpán	
Kreslí	Ing. Dominik Švanda	Číslo výkresu
ICO / DIČ	10276661 / CZ 430908117	Číslo paré
Tel/fax	387 718 439, 387 718 460	03.2

