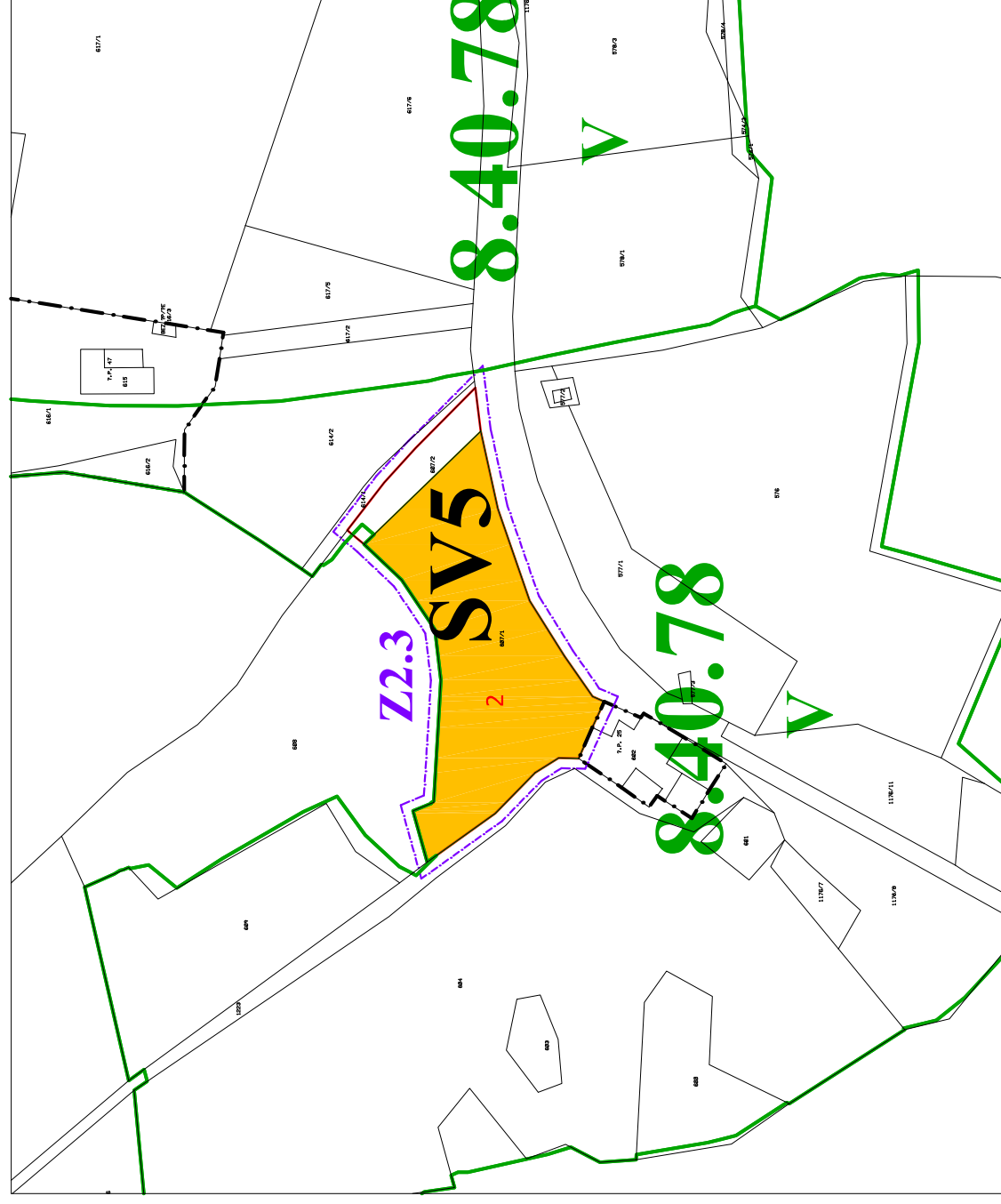


ÚZEMNÍ PLÁN HOLUBOV

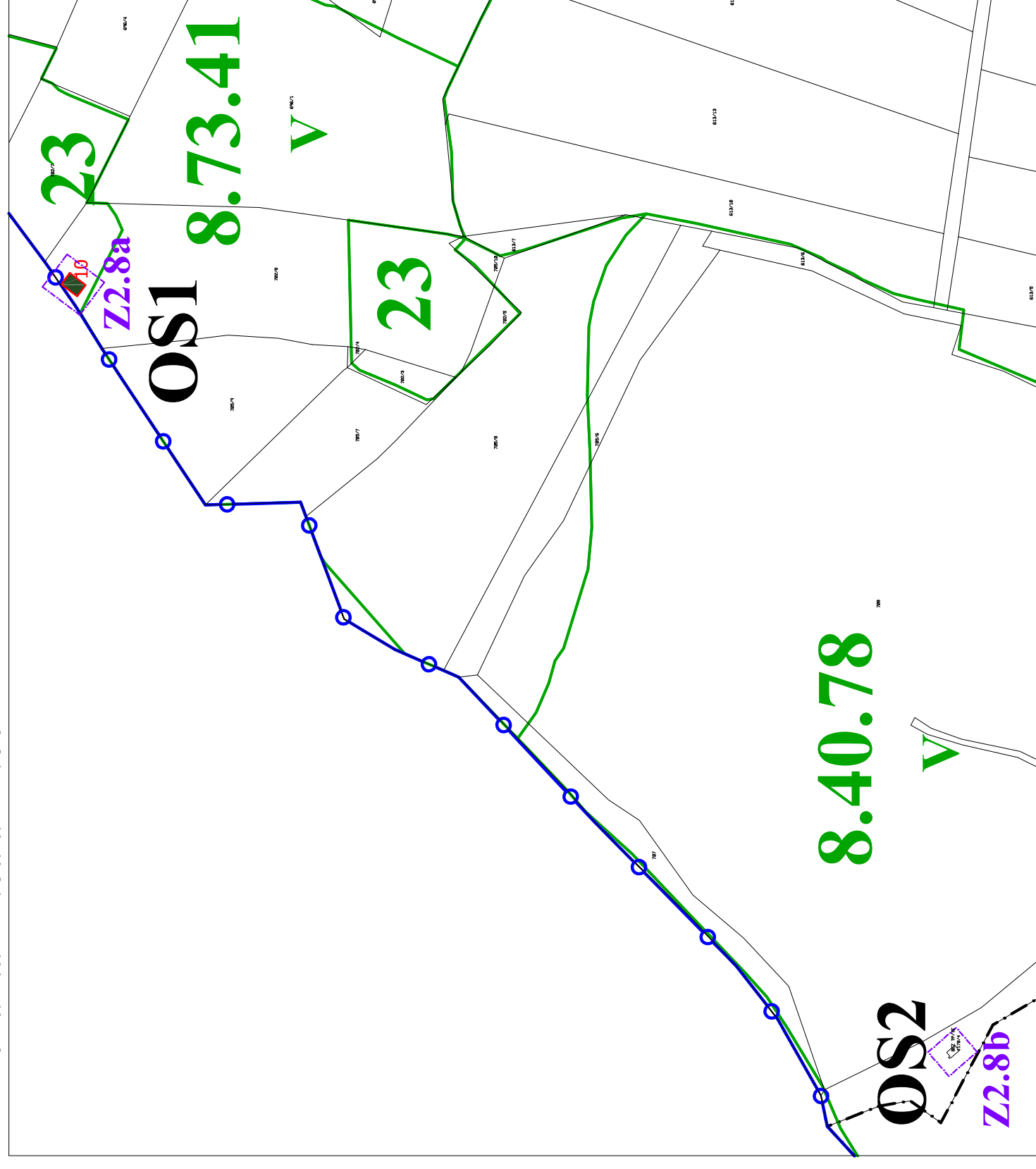
měřítko 1 : 2 000

VÝKRES PŘEDPOKLÁDANÝCH ZÁBORŮ ZPF A PUPFL

Lokalita Z2.3

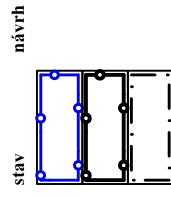


Lokalita Z2.8a a Z2.8b



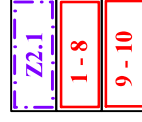
LEGENDA:

HRANICE, ZNAČENÍ



HRANICE SPRÁVNÍHO ÚZEMÍ
HRANICE KATASTRU
HRANICE ZASTAVĚNÉHO ÚZEMÍ

HRANICE ŘEŠENÉHO ÚZEMÍ
ČÍSLO ZÁBORU ZPF
ČÍSLO ZÁBORU PUPFL



VYHODNOCENÍ ZPF



HRANICE BPEJ
KÓD BPEJ
TRÍDA OCHRANY ZEMĚDĚLSKÉ PŮDY
ZEMĚDĚLSKÁ PŮDA S TRÍDOU OCHRANY V.
POZEMKY URČENÉ K PLNĚNÍ FUNKCÍ LESA

Záznam o účinnosti

Správní orgán, který územní plán vydal:
Tato změna č. 2 územního plánu byla vydána: Zastupitelstvem obce Holubov
Změna č. 2 územního plánu nabyla účinnosti dne:

Porizovatel:
Obec Holubov
zastoupena starostou obce Romanem Kudláčkem

Oprávněná úřední osoba porizovatele:
Jiří Košan

Zakázka	ZMĚNA č. 2 ÚZEMNÍHO PLÁNU HOLUBOV	Razítko zpracovatele
Obsah	VÝKRES PŘEDPOKLÁDANÝCH ZÁBORŮ ZPF A PUPFL	
Měřítko	1 : 2 000	
Datum vyhotovení	SRPEN 2021	
architektonický atelier	Hlavní projektant Zodpovědný projektant	Podpis Ing. arch. Vítězslav Štěpán Ing. arch. Vítězslav Štěpán
Kreslil	Ing. Dominik Švanda	Číslo výkresu 03.2
ICO / DIČ	10276661 / CZ 430908117	Číslo paré
Telefon	387 718 439, 387 718 450	

