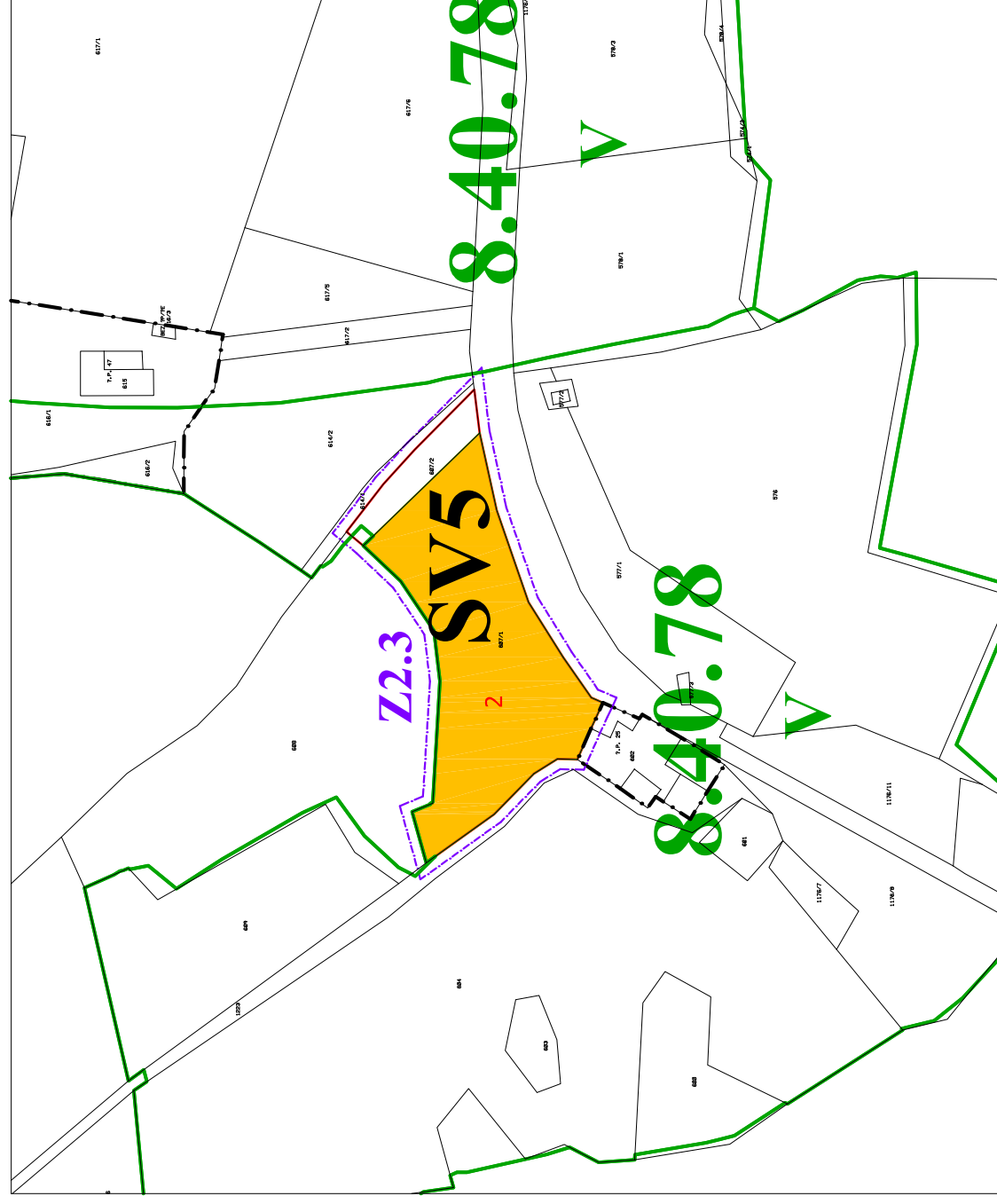


ÚZEMNÍ PLÁN HOLUBOV

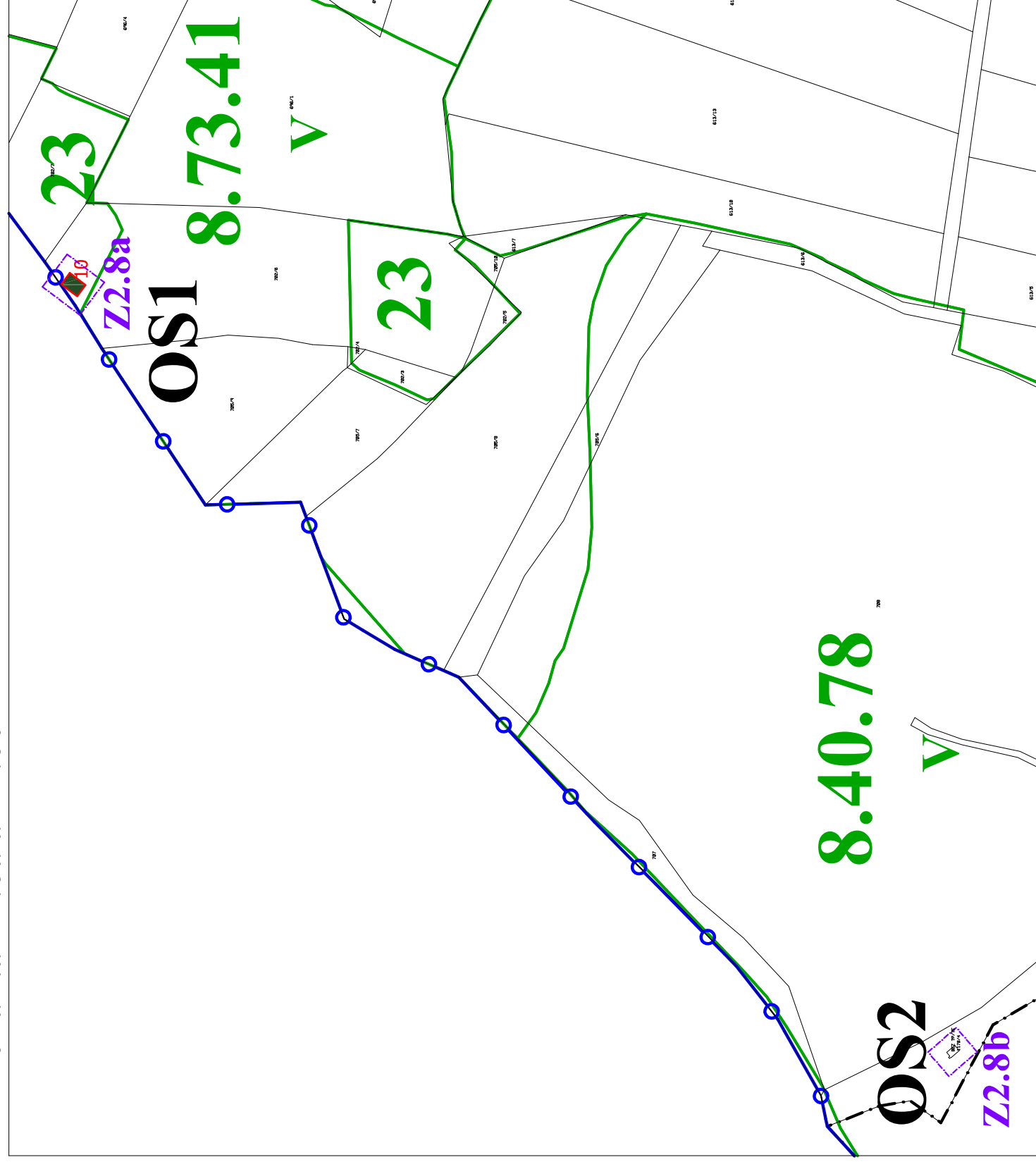
měřítko 1 : 2 000

VÝKRES PŘEDPOKLÁDANÝCH ZÁBORŮ ZPF A PUPFL

Lokalita Z2.3





Lokalita Z2.8a a Z2.8b




LEGENDA:

HRANICE, ZNAČENÍ



VYHODNOCENÍ ZPF



Zakázka	ZMĚNA č. 2 ÚZEMNÍHO PLÁNU HOLUBOV	Razítko zpracovatele
Obsah	VÝKRES PŘEDPOKLÁDANÝCH ZÁBORŮ ZPF A PUPFL	
Měřítko	1 : 2 000	
Datum vyhotovení	ČERVEN 2021	
architektonický atelier	Hlavní projektant Zodpovědný projektant Kreslil	Ing. arch. Václav Štěpán Ing. arch. Václav Štěpán Ing. Dominik Švanda
		Podpis
		Číslo výkresu
		Číslo paré
		10276661 / CZ-430908117
		387 718 459, 387 718 450
		03.2

Správní orgán, který územní plán vydal:
Tato změna č. 2 územního plánu byla vydána: Zastupitelstvem obce Holubov
Změna č. 2 územního plánu nabyla účinnosti dne:

Porizovatel:
Obec Holubov
zastoupena starostou obce Romanem Kudláčkem

Oprávněná úřední osoba porizovatele:
Jiří Košan

