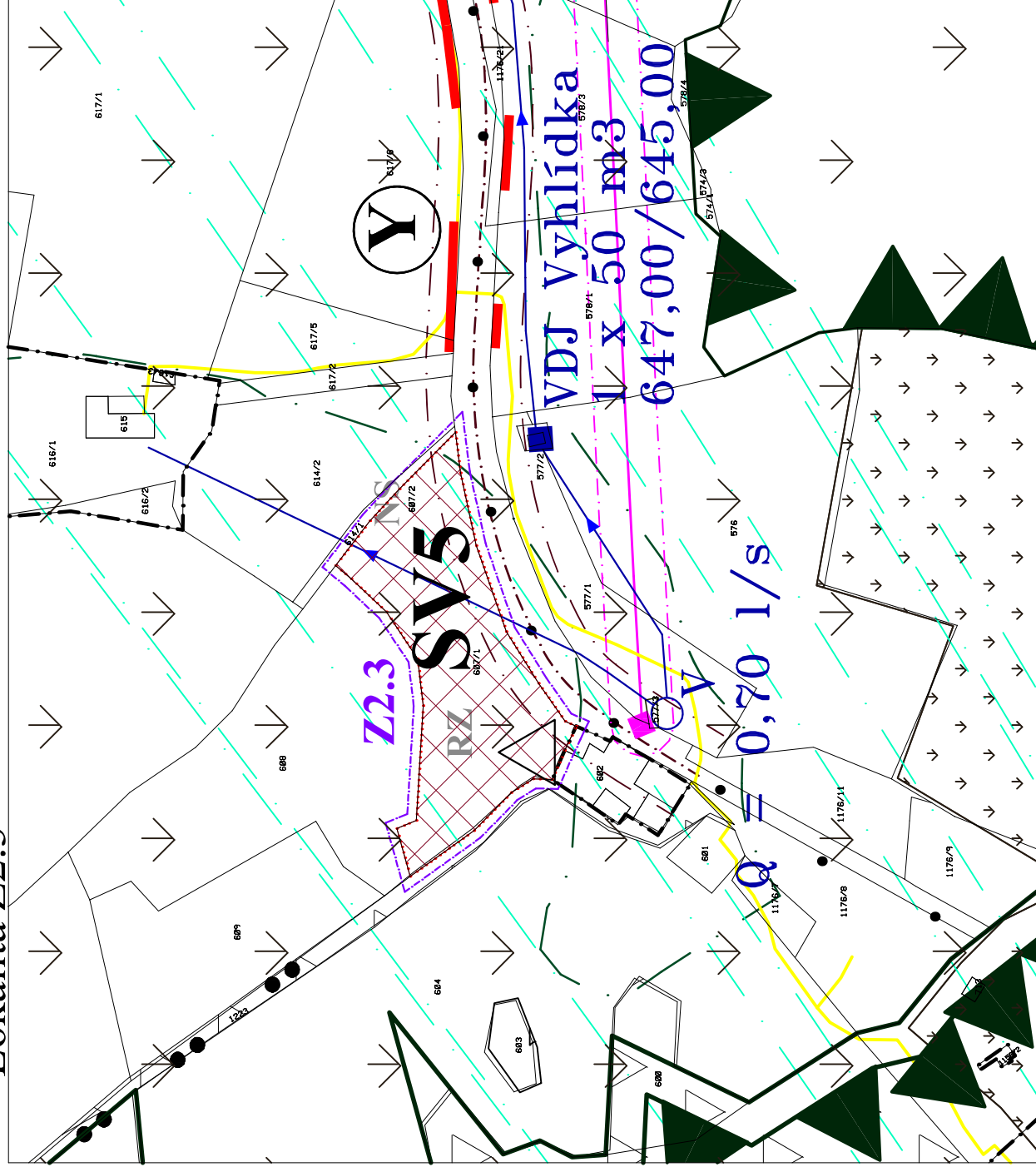


# ÚZEMNÍ PLÁN HOLUBOV KOORDINAČNÍ VÝKRES


Lokalita Z2.3

Lokalita Z2.8a a Z2.8b


měřítko 1 : 2 000



## LEGENDA: HRANICE, ZNAČENÍ



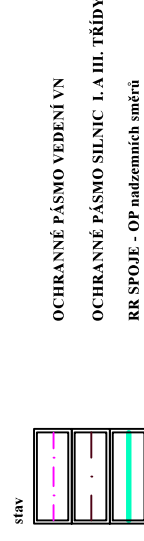
## PŘÍRODNÍ LIMITY




## KULTURNÍ LIMITY



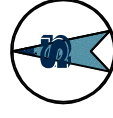
## LIMITY VYUŽITÍ ÚZEMÍ DOPRAVNÍ A TECHNICKÉ LIMITY



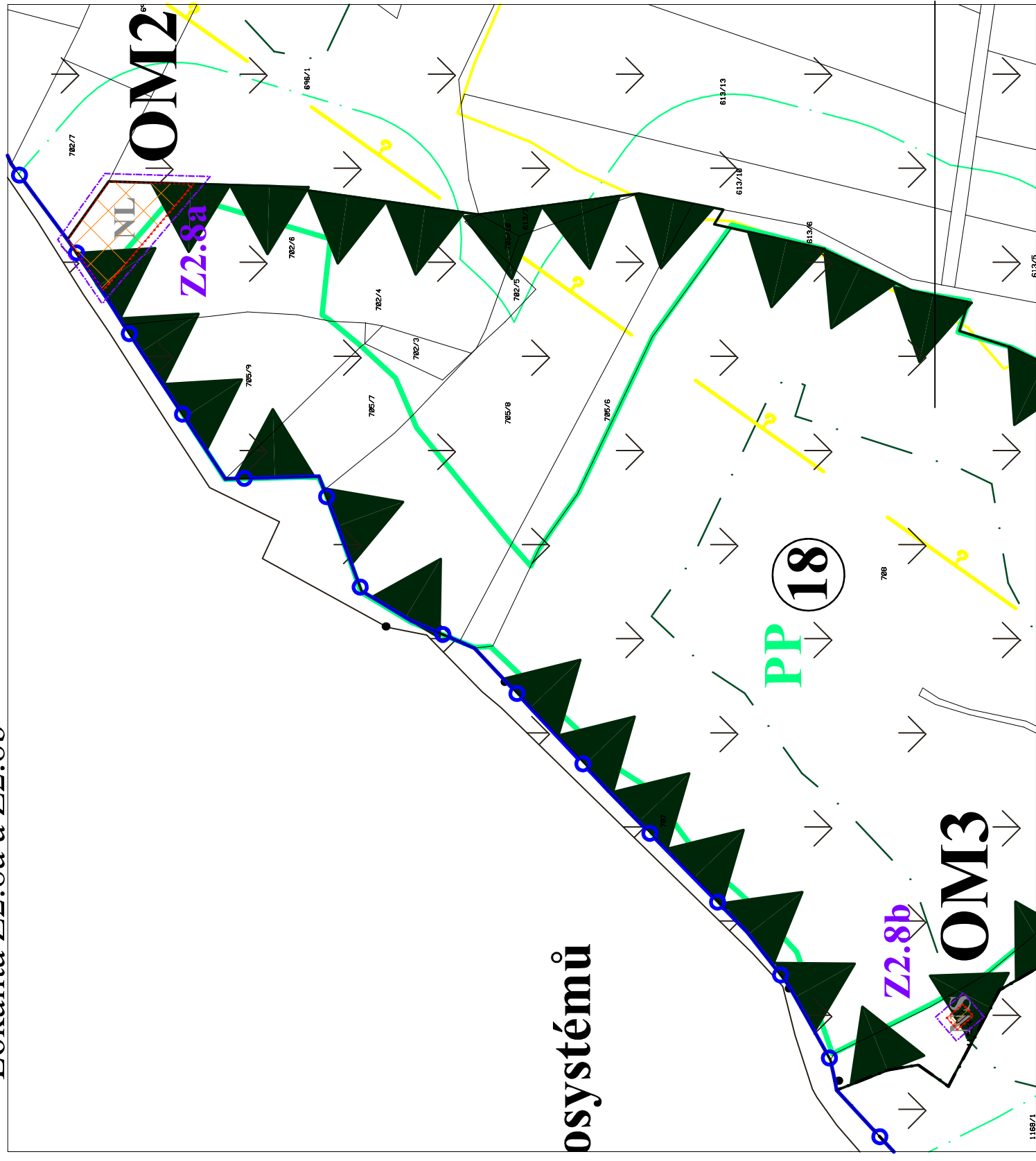
## TECHNICKÁ INFRASTRUKTURA



## DOPRAVNÍ INFRASTRUKTURA




**POZNÁMKA**  
 Celé území se nachází v chráněné krajinné oblasti Blanský les, která je zařazena do evropských významných lokalit soustavy Natura 2000  
 Na celém území řešné plochy Z2.1 (R11), Z2. 2 (B34) a Z2.5 (R12) leží v ochranném pásmu lesa - pásmo 20 metrů od okraje lesa  
 Na celé správní území zasahuje ochranné pásmo radaru Třebotovice



## ÚZEMNÍ SYSTÉM EKOLOGICKÉ STABILITY



## PLOCHY S ROZDÍLNÝM ZPŮSOBEM VYUŽITÍ



Záznam o účinnosti	
Správní orgán, který územní plán vydal:	
Tato změna č. 2 územního plánu byla vydána: Zastupitelstvem obce Holubov	
Změna č. 2 územního plánu nabyла účinnosti dne:	
Pořizovatel:	
Obec Holubov	zastoupená starostou obce Romanem Kudláčkem
Oprávněná úřední osoba pořizovatele:	
Jiří Košan	

Změna č. 2 ÚZEMNÍHO PLÁNU HOLUBOV		Rozdílné zpracování	
Zakázka			
Obsah	KOORDINAČNÍ VÝKRES		
Měřítko	1 : 2 000		
Datum vyhotovení	BŘEZEN 2021		
architektonický ateliér	STĚPÁN	Hlavní projektant	Ing. arch. Václav Štěpán
		Zodpovědný projektant	Ing. arch. Václav Štěpán
		Kreslil	Ing. Dominik Svanda
		ICO / DIC	10276661 / CZ 430908117
		Telefon	387 718 439, 387 718 450
		Číslo vykresu	Číslo paré
			01.2