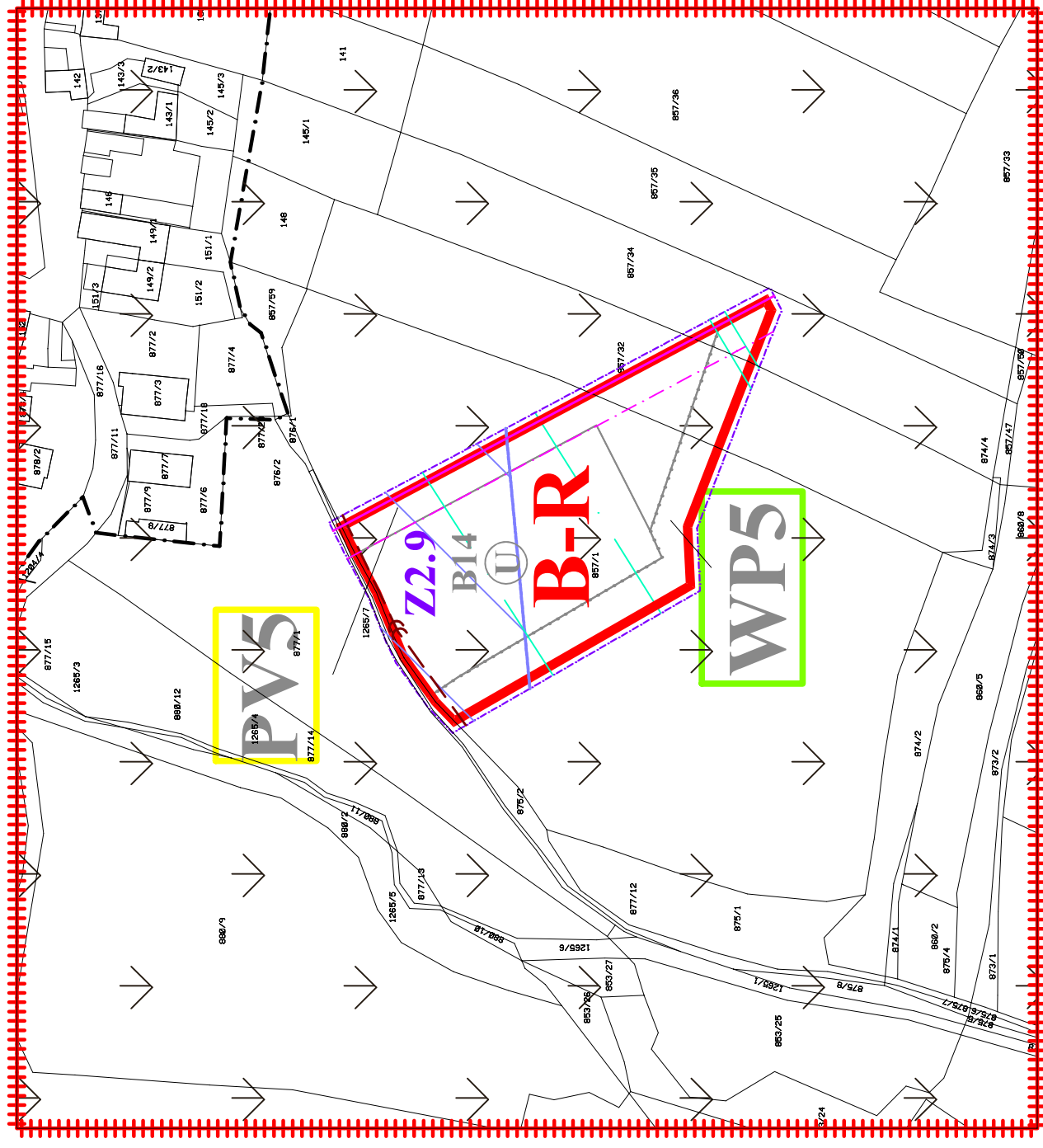



# ÚZEMNÍ PLÁN HOLUBOV KOORDINAČNÍ VÝKRES

měřítko 1 : 2 000


Lokalita Z2.9



## LEGENDA: HRANICE, ZNAČENÍ



## PLOCHY S ROZDÍLNÝM ZPŮSOBEM VYUŽITÍ




## PŘÍRODNÍ LIMITY



## LIMITY VYUŽITÍ ÚZEMÍ DOPRAVNÍ A TECHNICKÉ LIMITY



## TECHNICKÁ INFRASTRUKTURA



## POZNÁMKA


Celé území se nachází v chráněné krajinné oblasti Blanský les, která je zařazena do evropsky významných lokalit soustavy Natura 2000  
Celé území řeší plochy Z2.1 (R11), Z2.2 (B34), Z2.5 (R12), Z2.8a (OS1) a Z2.8b (OS2) leží v ochranném pásmu lesa - pásmo 20 metrů od okraje lesa  
Na celé správní území obce Holubov zasahuje ochranné pásmo radiolokačního prostředí České Budějovice  
Celé správní území je zájmovým územím Ministerstva obrany z hlediska povolování vyjmenovaných druhů staveb  
Celé správní území je situováno v zájmovém území Ministerstva obrany ČR



## Záznam o účinnosti

Správní orgán, který územní plán vydal:  
Tato změna č. 2 územního plánu byla vydána: Zastupitelstvem obce Holubov  
Změna č. 2 územního plánu nabytí účinnosti dne:

Pořizovatel:  
Obec Holubov  
zastoupená starostou obce Romanem Kudláčkem  
Oprávněná úřední osoba pořizovatele:  
Jiří Košan

Zakázka	ZMĚNA Č. 2 ÚZEMNÍHO PLÁNU HOLUBOV	Razítko zpracovatele
Obsah	KOORDINAČNÍ VÝKRES	
Měřítko	1 : 2 000	
Datum vyhotovení	ČERVEN 2021	
architektonický ateliér	Hlavní projektant	Ing. arch. Václav Štěpán
	Zodpovědný projektant	Ing. arch. Václav Štěpán
	Kreslil	Ing. Dominik Svanda
	ICO / DIC	10276661 / CZ 430908117
	Telefon	387 718 439, 387 718 450