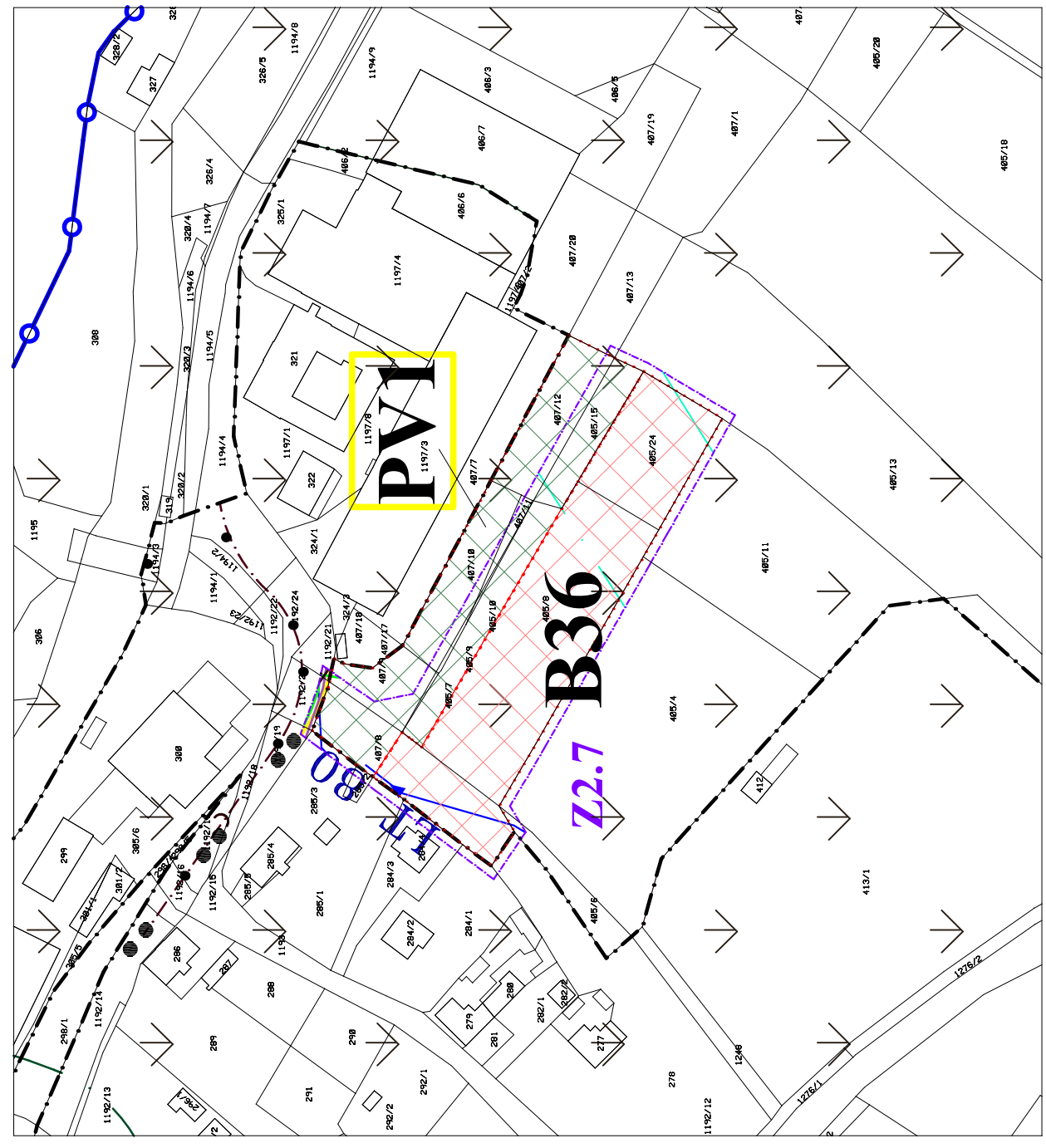
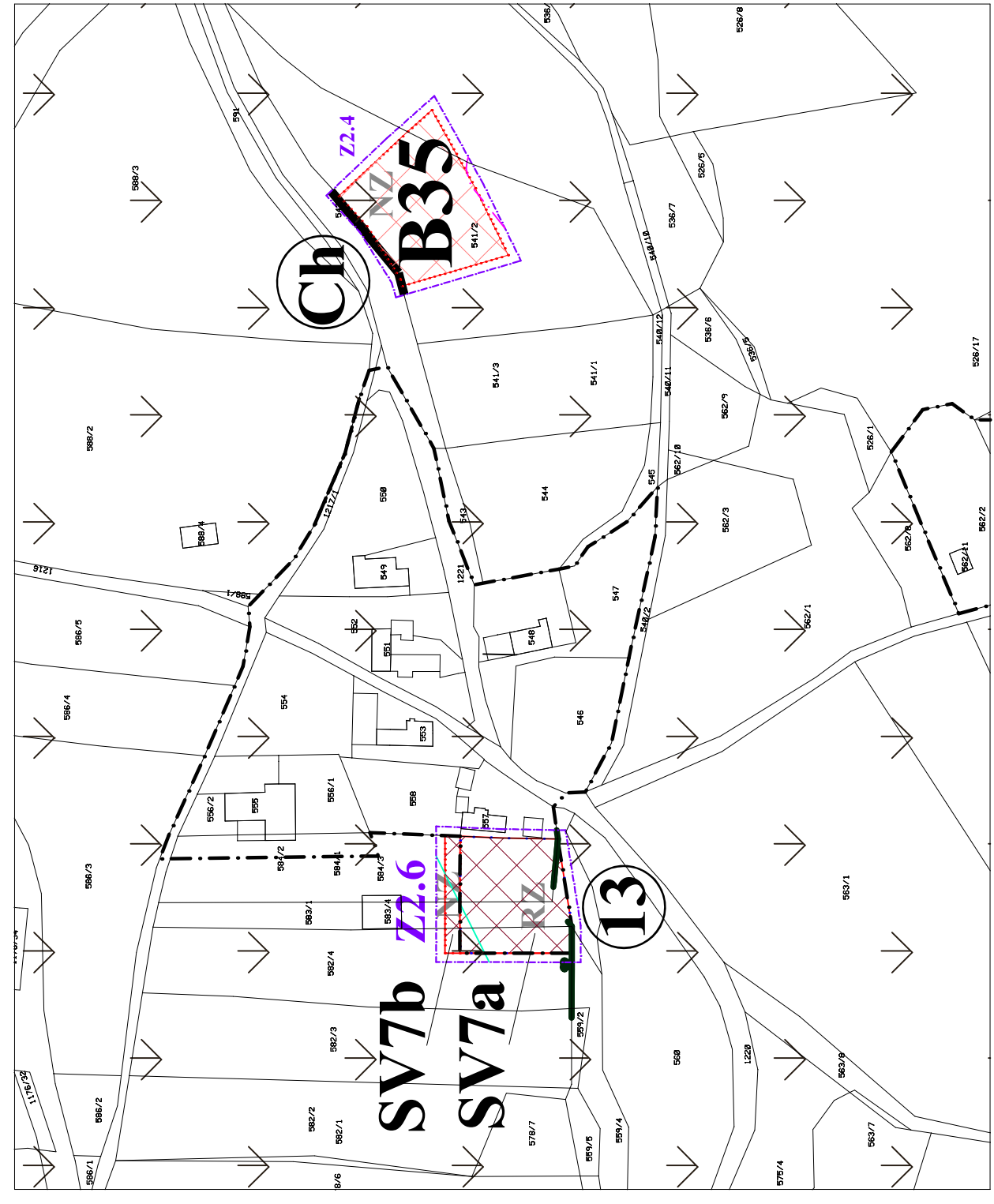


# ÚZEMNÍ PLÁN HOLUBOV KOORDINAČNÍ VÝKRES


měřítko 1 : 2 000

Lokalita Z2.4 a Z2.6


Lokalita Z2.7




## LEGENDA: HRANICE, ZNAČENÍ



## PLOCHY S ROZDÍLNÝM ZPŮSOBEM VYUŽITÍ



## TECHNICKÁ INFRASTRUKTURA




## DOPRAVNÍ INFRASTRUKTURA




## PŘÍRODNÍ LIMITY



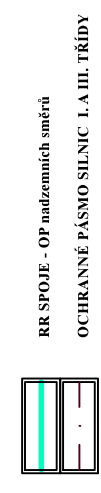
## LIMITY VYUŽITÍ ÚZEMÍ



## ÚZEMNÍ SYSTÉM EKOLOGICKÉ STABILITY



## LIMITY VYUŽITÍ ÚZEMÍ DOPRAVNÍ A TECHNICKÉ LIMITY



## POZNÁMKA

Celé území se nachází v chráněné krajinné oblasti Blanský les, která je zařazena do evropsky významných lokalit soustavy Natura 2000  
 Celé území řešné plochy Z2.1 (R11), Z2.2, Z2.5 (R12), Z2.8a (OS1) a Z2.8b (OS2) leží v ochranném pásmu lesa - pásmo 20 metrů od okraje lesa  
 Na celé správní území obce Holubov zasahuje ochranné pásmo radiolokačního prostředku České Budějovice  
 Celé správní území je zájmovým územím Ministerstva obrany z hlediska povolání vyjmenovaných druhů staveb  
 Celé správní území je situováno v zájmovém území Ministerstva obrany ČR

## Záznam o účinnosti

Správní orgán, který územní plán vydal:  
 Tato změna č. 2 územního plánu byla vydána: Zastupitelstvem obce Holubov  
 Změna č. 2 územního plánu nabytí účinnosti dne:  
 Pořizovatel:  
 Obec Holubov  
 zastoupená starostou obce Romanem Kudláčkem  
 Oprávněná úřední osoba pořizovatele:  
 Jiří Košan

Zakázka	ZMĚNA Č. 2 ÚZEMNÍHO PLÁNU HOLUBOV	Rozřádko zpracovatele
Obsah	KOORDINAČNÍ VÝKRES	
Měřítko	1 : 2 000	
Datum vyhotovení	SRPEN 2021	
architektonický ateliér	STĚPÁN	Podpis
Hlavní projektant	Ing. arch. Václav Štěpán	
Zodpovědný projektant	Ing. arch. Václav Štěpán	
Kreslil	Ing. Dominik Svanda	Číslo výkresu
ICO / DIC	10276661 / CZ 430908117	Číslo paré
Telefon	387 718 439, 387 718 450	01.2

