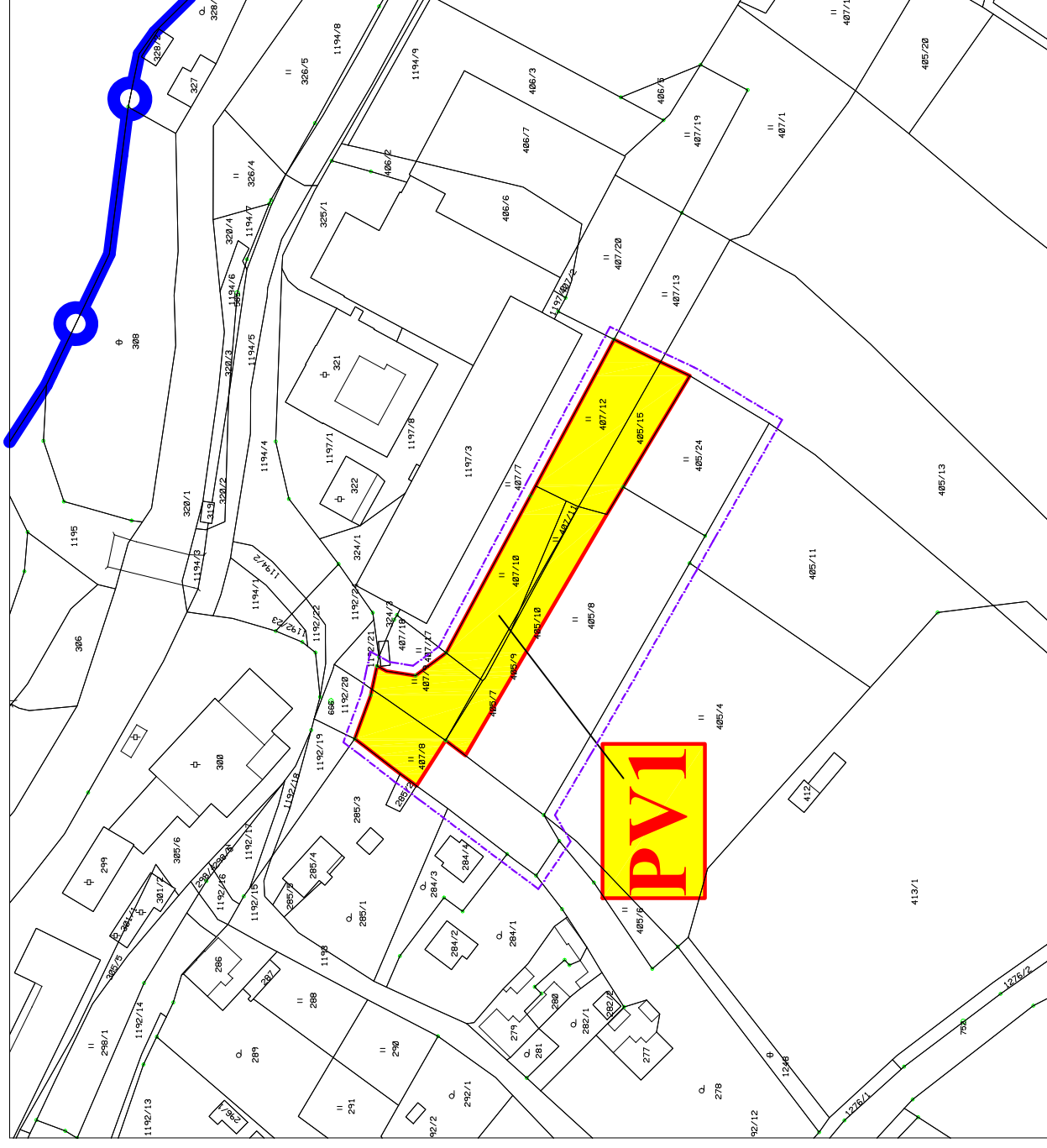


ÚZEMNÍ PLÁN HOLUBOV VÝKRES VĚŘEJNĚ PROSPĚŠNÝCH STAVEB, VĚŘEJNĚ PROSPĚŠNÝCH OPATŘENÍ A ASANACÍ

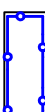






Lokalita Z2.7



VÝČET VĚŘEJNĚ PROSPĚŠNÝCH STAVEB	
Veřejná prostranství	
PV1	k.ú. Holubov veřejné prostranství - parkové úpravy při navržené ploše B4 a B36 v obci Holubov

LEGENDA:

HRANICE, ZNAČENÍ

-  stáv. návrh
-  HRANICE SPRÁVNÍHO ÚZEMÍ
-  HRANICE KATASTRU
-  HRANICE ZASTAVITELNÝCH PLOCH
-  HRANICE ŘEŠENÉHO ÚZEMÍ
-  PLOCHY A KORIDORY VĚŘEJNĚ PROSPĚŠNÝCH STAVEB
-  OZNAČENÍ VĚŘEJNĚ PROSPĚŠNÉ STAVBY


Záznam o účinnosti

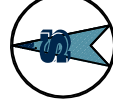
Správní orgán, který územní plán vydal:

Tato změna č. 2 územního plánu byla vydána: Zastupitelstvem obce Holubov
Změna č. 2 územního plánu nabytí účinnosti dne:

Porizovatel:
Obec Holubov
zastoupená starostou obce Romanem Kudláčkem

Oprávněná úřední osoba pořizovatele:
Jiří Košan

Zakázka	ZMĚNA Č. 2 ÚZEMNÍHO PLÁNU HOLUBOV	Rozličko zpracovatele
Obsah	VÝKRES VĚŘEJNĚ PROSPĚŠNÝCH STAVEB, VĚŘEJNĚ PROSPĚŠNÝCH OPATŘENÍ A ASANACÍ	
Měřítko	1 : 2 000	
Datum vyhotovení	BREZEN 2021	
architektonický atelier		Podpis
Hlavní projektant	Ing. arch. Václav Štěpán	Ing. arch. Václav Štěpán
Zodpovědný projektant		Ing. arch. Václav Štěpán
Kreslí		Ing. Dominik Svanda
ICO / DIC		10276661 / CZ 430908117
Telefon		387 718 439; 387 718 450
		Číslo výkresu N3.2



měřítko 1 : 2 000