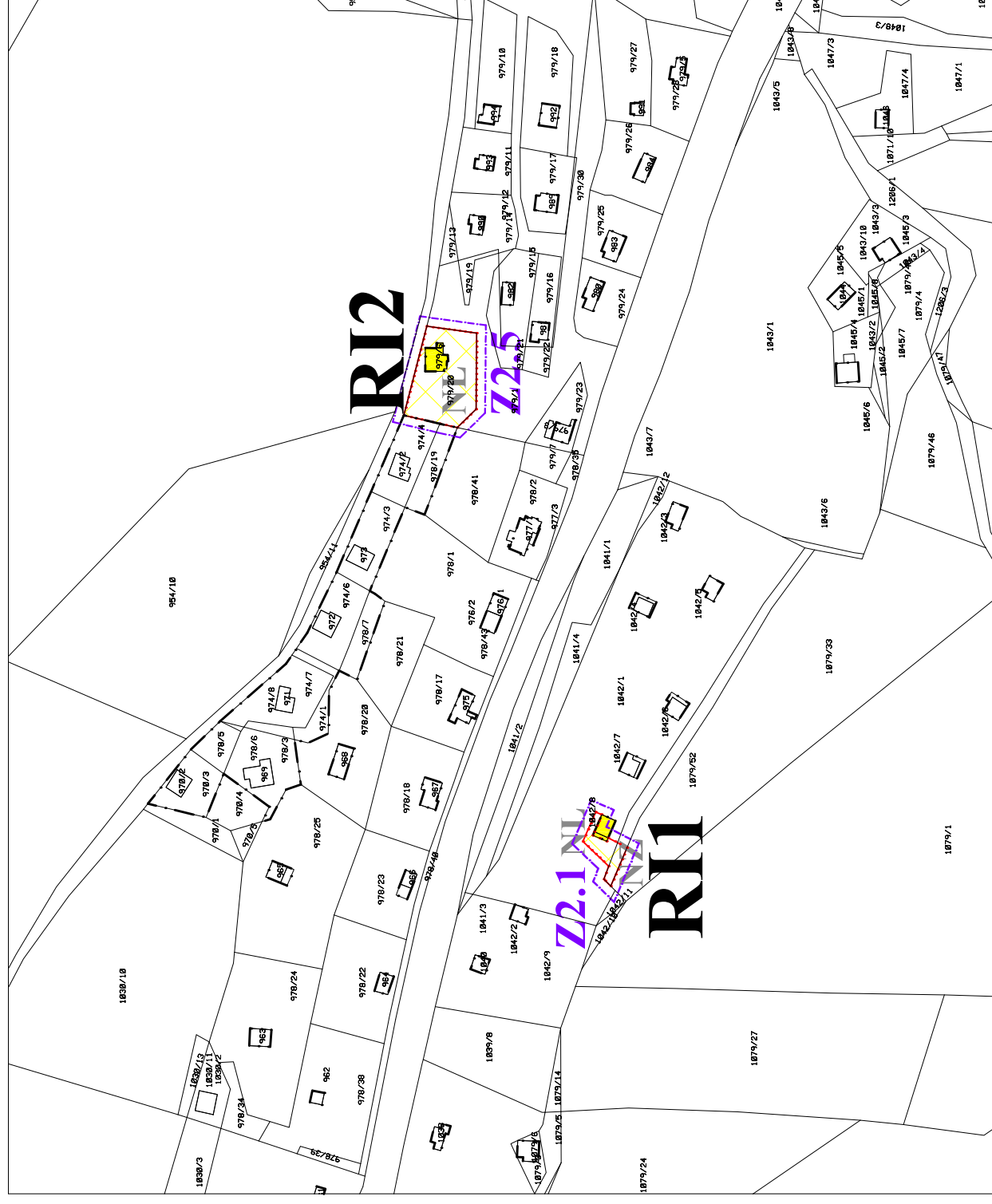


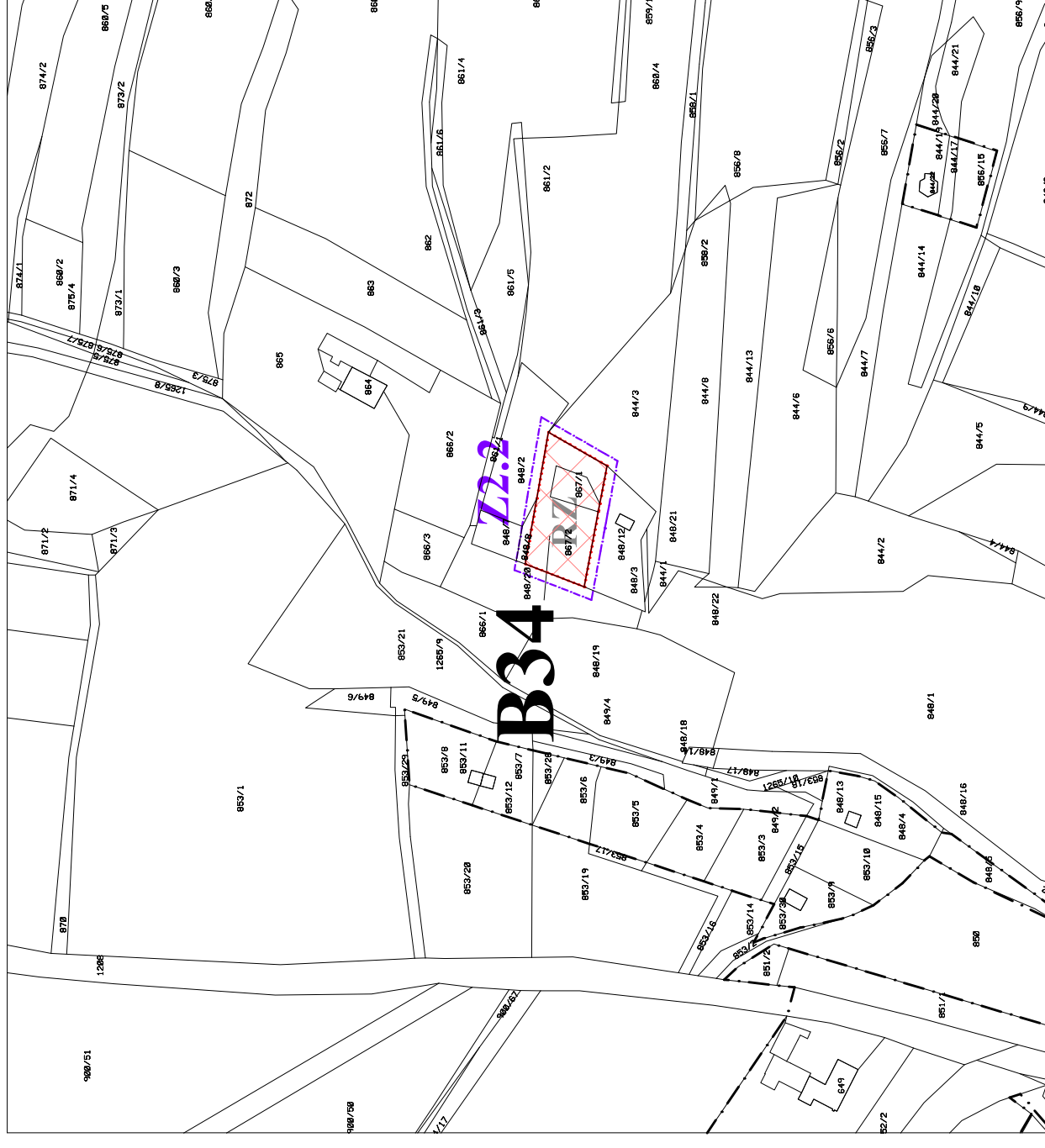
# ÚZEMNÍ PLÁN HOLUBOV HLAVNÍ VÝKRES

měřítko 1 : 2 000

Lokalita Z2.1 a Z2.5



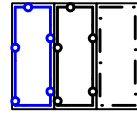
Lokalita Z2.2



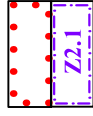
## LEGENDA:

### HRANICE, ZNAČENÍ

stav



návrh



HRANICE SPRÁVNÍHO ÚZEMÍ

HRANICE KATASTRU

HRANICE ZASTAVĚNÉHO ÚZEMÍ

HRANICE ZASTAVITELNÝCH PLOCH

HRANICE ŘEŠENÉHO ÚZEMÍ

### PLOCHY S ROZDÍLNÝM ZPŮSOBEM VYUŽITÍ

stabilizované plochy

změny plochy



B34

PLOCHY BYDLENÍ

rodinné domy venkovského charakteru

PLOCHY REKREACE

individuální rekreace




### Záznam o účinnosti

Správní orgán, který územní plán vydal:

Tato změna č. 2 územního plánu byla vydána: Zastupitelstvem obce Holubov  
Změna č. 2 územního plánu nabyla účinnosti dne:

Pořizovatel:  
Obec Holubov  
zastoupená starostou obce Romanem Kudláčkem

Oprávněná úřední osoba pořizovatele:  
Jiří Kosan

Zakázka	ZMĚNA Č. 2 ÚZEMNÍHO PLÁNU HOLUBOV	Razítko zpracovatele
Obsah	HLAVNÍ VÝKRES	
Měřítko	1 : 2 000	
Datum vyhotovení	BŘEZEN 2021	
architektonický atelier		
		
Podpis	Ing. arch. Václav Štěpán	
	Ing. arch. Václav Štěpán	
	Ing. Dominik Svanda	
Číslo výkresu	10276661 / CZ-430908117	Číslo pane
	ICO / DIČ	N2.2
Telefon	387 718 439, 387 718 450	