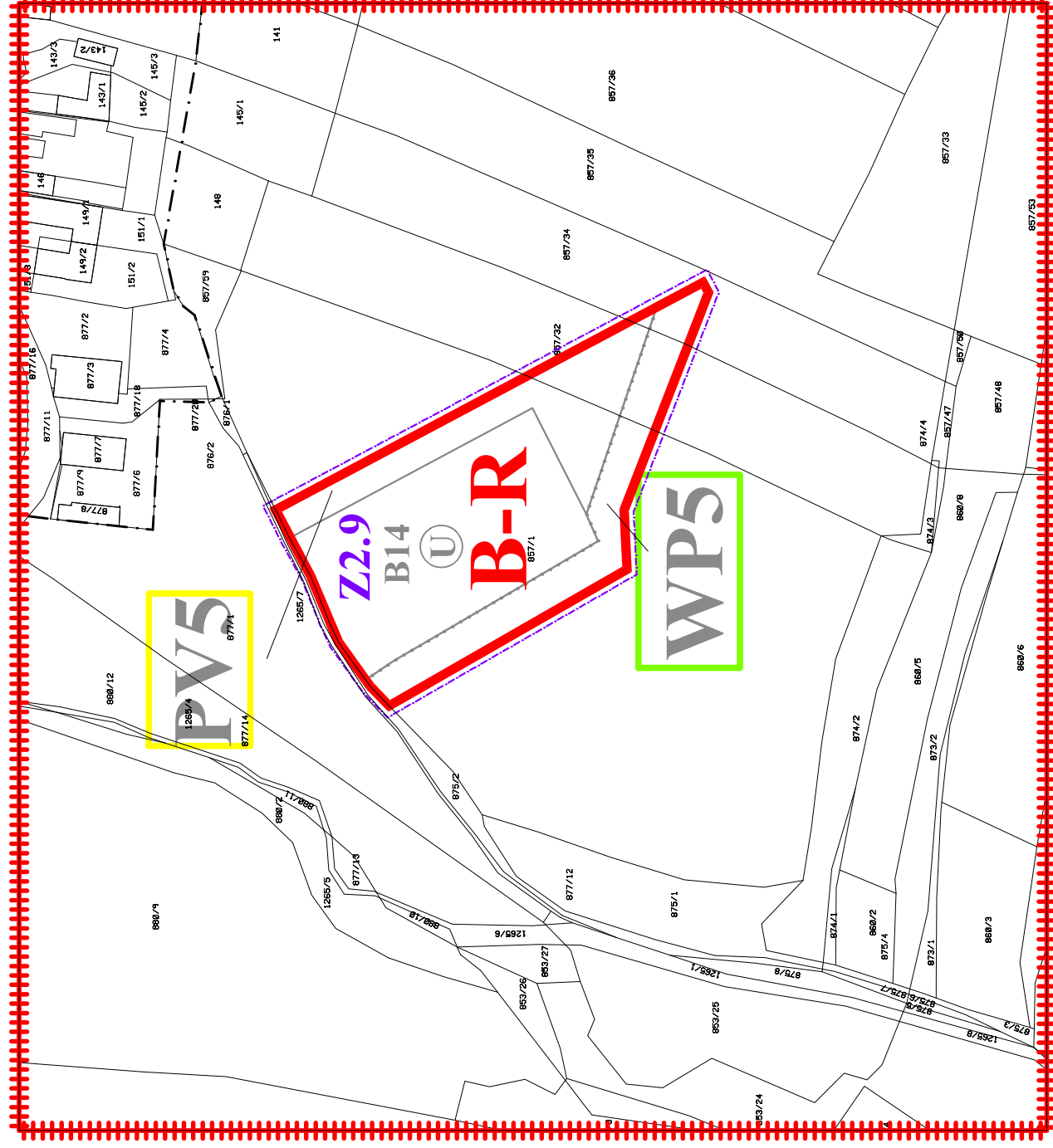


# ÚZEMNÍ PLÁN HOLUBOV HLAVNÍ VÝKRES

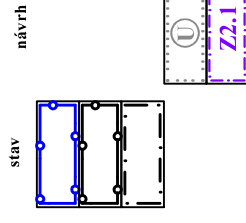
měřítko 1 : 2 000

Lokalita Z2.9



## LEGENDA:

### HRANICE, ZNAČENÍ



### PLOCHY S ROZDÍLNÝM ZPŮSOBEM VYUŽITÍ


- územní rezervy plochy rušené
- B-R** PLOCHY BYDLENÍ rodinné domy venkovského charakteru
  - B14** PLOCHY SMÍŠENÉ OBYTNÉ venkovské - bydlení s drobnou výrobou a službami
  - PV5** PLOCHY VEREJNÝCH PROSTRANSTVÍ obslužné a pěší komunikace, parkoviště, veřejná zeleň v zastavěném území
  - PV5** VEREJNĚ PROSPĚŠNÉ STAVBY (RUŠENÉ)
  - WP5** VEREJNĚ PROSPĚŠNÁ OPATŘENÍ (RUŠENÉ)
  - WP5** PLOCHY VODNÍ A VODOHOSPODÁŘSKÉ protipovodňová opatření - záchranný příkop



### Záznam o účinnosti

Správní orgán, který územní plán vydal:  
Tato změna č. 2 územního plánu byla vydána: Zastupitelstvem obce Holubov  
Změna č. 2 územního plánu nabyla účinnosti dne:

Pořizovatel:  
Obec Holubov  
zastoupená starostou obce Romanem Kudláčkem  
  
Oprávněná úřední osoba pořizovatele:  
Jiří Košan

Zakázka	ZMĚNA Č. 2 ÚZEMNÍHO PLÁNU HOLUBOV	Razítko zpracovatele
Obsah	HLAVNÍ VÝKRES	
Měřítko	1 : 2 000	
Datum vyhotovení	CERVEN 2021	
architektonický atelier		
Hlavní projektant	Ing. arch. Václav Štěpán	Podpis
Zodpovědný projektant	Ing. arch. Václav Štěpán	
Kreslí	Ing. Dominik Svanda	Číslo výkresu
ICO / DIČ	10276661 / CZ 430908117	N2.2
Telefon	387 718 439, 387 718 450	

