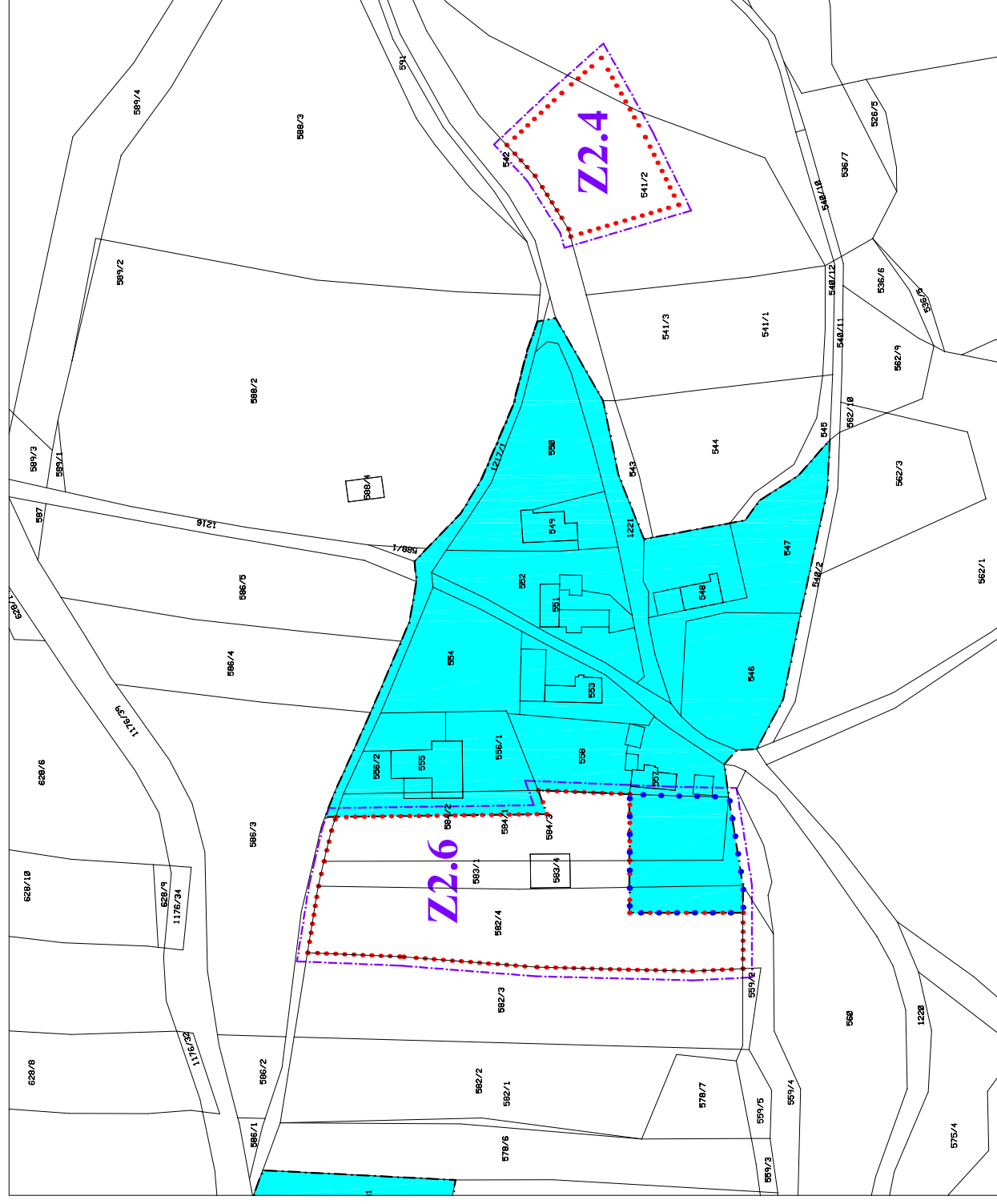


# ÚZEMNÍ PLÁN HOLUBOV

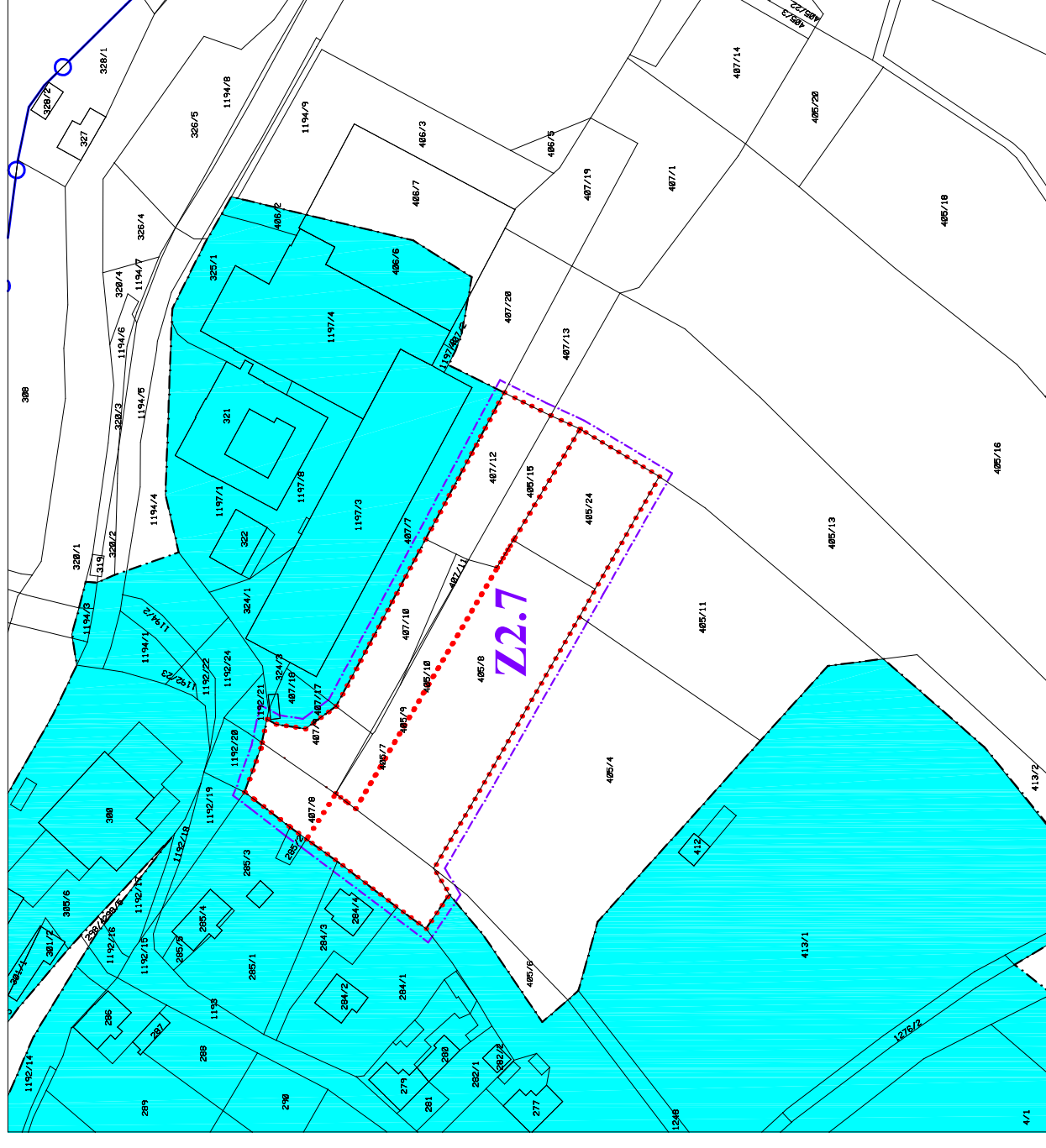
měřítko 1 : 2 000

## VÝKRES ZÁKLADNÍHO ČLENĚNÍ ÚZEMÍ

Lokalita Z2.4 a Z2.6



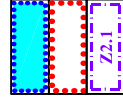
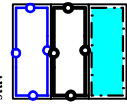
Lokalita Z2.7



### LEGENDA:

#### HRANICE, ZNAČENÍ

- stav návrh
- HRANICE SPRÁVNÍHO ÚZEMÍ
- HRANICE KATASTRU
- HRANICE ZASTAVĚNÉHO ÚZEMÍ
- PLOCHY PŘESTAVBY
- ZASTAVITELNÉ PLOCHY
- HRANICE ŘEŠENÉHO ÚZEMÍ




#### Záznam o účinnosti

Správní orgán, který územní plán vydal:

Tato změna č. 2 územního plánu byla vydána: Zastupitelstvem obce Holubov  
Změna č. 2 územního plánu nabyla účinnosti dne:

Pořizovatel:  
Obec Holubov  
zastoupená starostou obce Romanem Kudláčkem

Oprávněná úřední osoba pořizovatele:  
Jiří Košan

Zakázka	ZMĚNA č. 2 ÚZEMNÍHO PLÁNU HOLUBOV	Ružičko zpracovatele
Obsah	VÝKRES ZÁKLADNÍHO ČLENĚNÍ ÚZEMÍ	
Měřítko	1 : 2 000	
Datum vyhotovení	BŘEZEN 2021	
architektonický atelier	Hlavní projektant	Podpis
	Zodpovědný projektant	Ing. arch. Václav Štěpán
	Kreslil	Ing. arch. Václav Štěpán
	ICO / DIČ	Ing. Dominik Svanda
	Telefon	10276661 / CZ 430908117
		Číslo výkresu
		N1.2
		387 718 439, 387 718 450