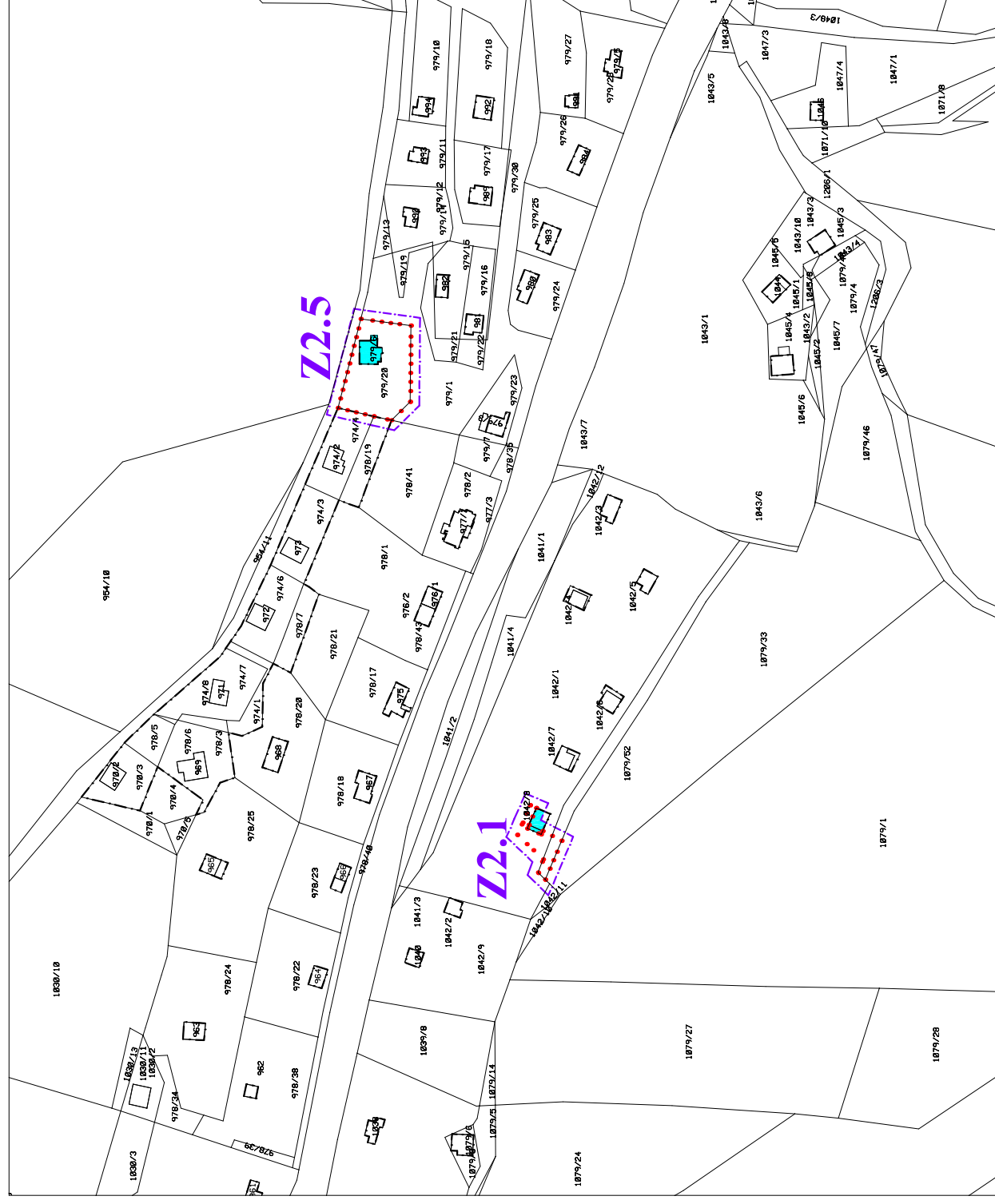


# ÚZEMNÍ PLÁN HOLUBOV

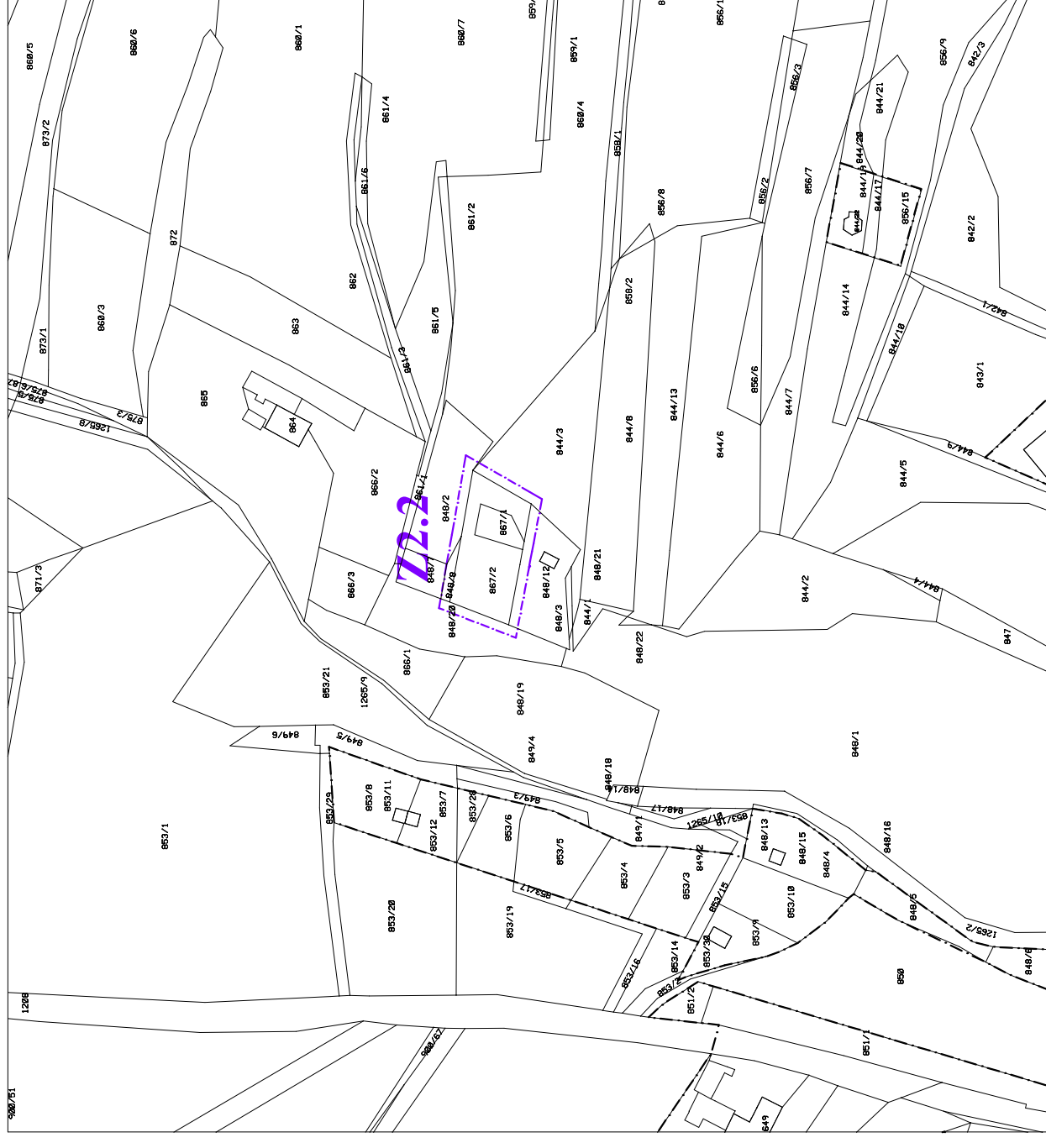
# měřítko 1 : 2 000

## VÝKRES ZÁKLADNÍHO ČLENĚNÍ ÚZEMÍ

### Lokalita Z2.1 a Z2.5



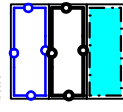
### Lokalita Z2.2



## LEGENDA:

### HRANICE, ZNAČENÍ

stav návrh



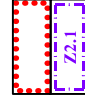
HRANICE SPRÁVNÍHO ÚZEMÍ

HRANICE KATASTRU

HRANICE ZASTAVĚNÉHO ÚZEMÍ

NOVÉ ZASTAVITELNÉ PLOCHY

HRANICE ŘEŠENÉHO ÚZEMÍ



## Záznam o účinnosti

Správní orgán, který územní plán vydal:

Tato změna č. 2 územního plánu byla vydána: Zastupitelstvem obce Holubov  
Změna č. 2 územního plánu nabyla účinnosti dne:

Pořizovatel:  
Obec Holubov  
zastoupená starostou obce Romanem Kudláčkem

Oprávněná úřední osoba pořizovatele:  
Jiří Košan

Zakázka	ZMĚNA č. 2 ÚZEMNÍHO PLÁNU HOLUBOV	Ružičko zpracovatele
Obsah	VÝKRES ZÁKLADNÍHO ČLENĚNÍ ÚZEMÍ	
Měřítko	1 : 2 000	
Datum vyhotovení	ČERVEN 2021	
architektonický ateliér	Hlavní projektant Zodpovědný projektant Kreslil ICO / DIC Telefon	Podpis Ing. arch. Václav Štěpán Ing. arch. Václav Štěpán Ing. Dominik Svanda 10276661 / CZ 430908117 387 718 439, 387 718 450
		Číslo systému <b>N1.2</b>

