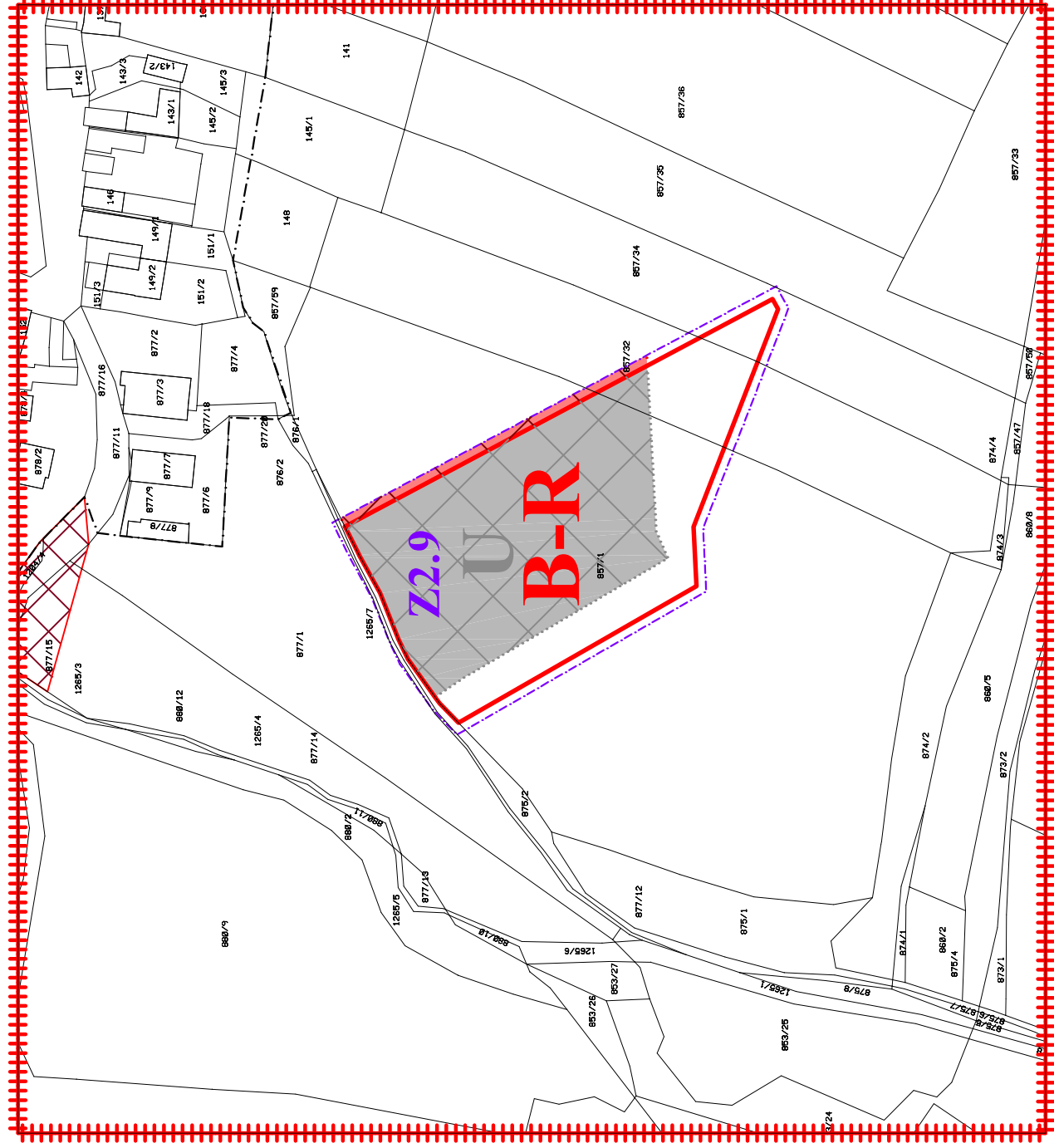


ÚZEMNÍ PLÁN HOLUBOV

měřítko 1 : 2 000

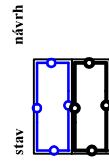
VÝKRES ZÁKLADNÍHO ČLENĚNÍ ÚZEMÍ

Lokalita Z2.9



LEGENDA:

HRANICE, ZNAČENÍ



HRANICE SPRÁVNÍHO ÚZEMÍ

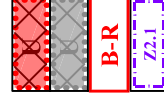
HRANICE KATASTRU

ZASTAVITELNÉ PLOCHY S PŘEDEPSANOU ÚZEMNÍ STUDIÍ


ZASTAVITELNÉ PLOCHY S PŘEDEPSANOU ÚZEMNÍ STUDIÍ (RUŠENÉ)

PLOCHY ÚZEMNÍCH REZERV

HRANICE ŘEŠENÉHO ÚZEMÍ



PŘEDMĚT OPAKOVANÉHO
VEŘEJNÉHO PROJEDNÁNÍ




Záznam o účinnosti

Správní orgán, který územní plán vydal:

Tato změna č. 2 územního plánu byla vydána: Zastupitelstvem obce Holubov
Změna č. 2 územního plánu nabyla účinnosti dne:

Pořizovatel:
Obec Holubov
zastoupená starostou obce Romanem Kudláčkem

Oprávněná úřední osoba pořizovatele:
Jiří Košan

Zakázka	ZMĚNA č. 2 ÚZEMNÍHO PLÁNU HOLUBOV	Razítko zpracovatele
Obsah	VÝKRES ZÁKLADNÍHO ČLENĚNÍ ÚZEMÍ	
Měřítko	1 : 2 000	
Datum vyhotovení	ČERVEN 2021	
architektonický ateliér	Hlavní projektant	Podpis
	Zodpovědný projektant	Ing. arch. Václav Štěpán
	Kreslil	Ing. arch. Václav Štěpán
	ICO / DIČ	Ing. Dominik Svanda
	Telefon	10276661 / CZ 430908117
		387 718 439; 387 718 450
		Číslo systému
		N1.2
		Číslo paré