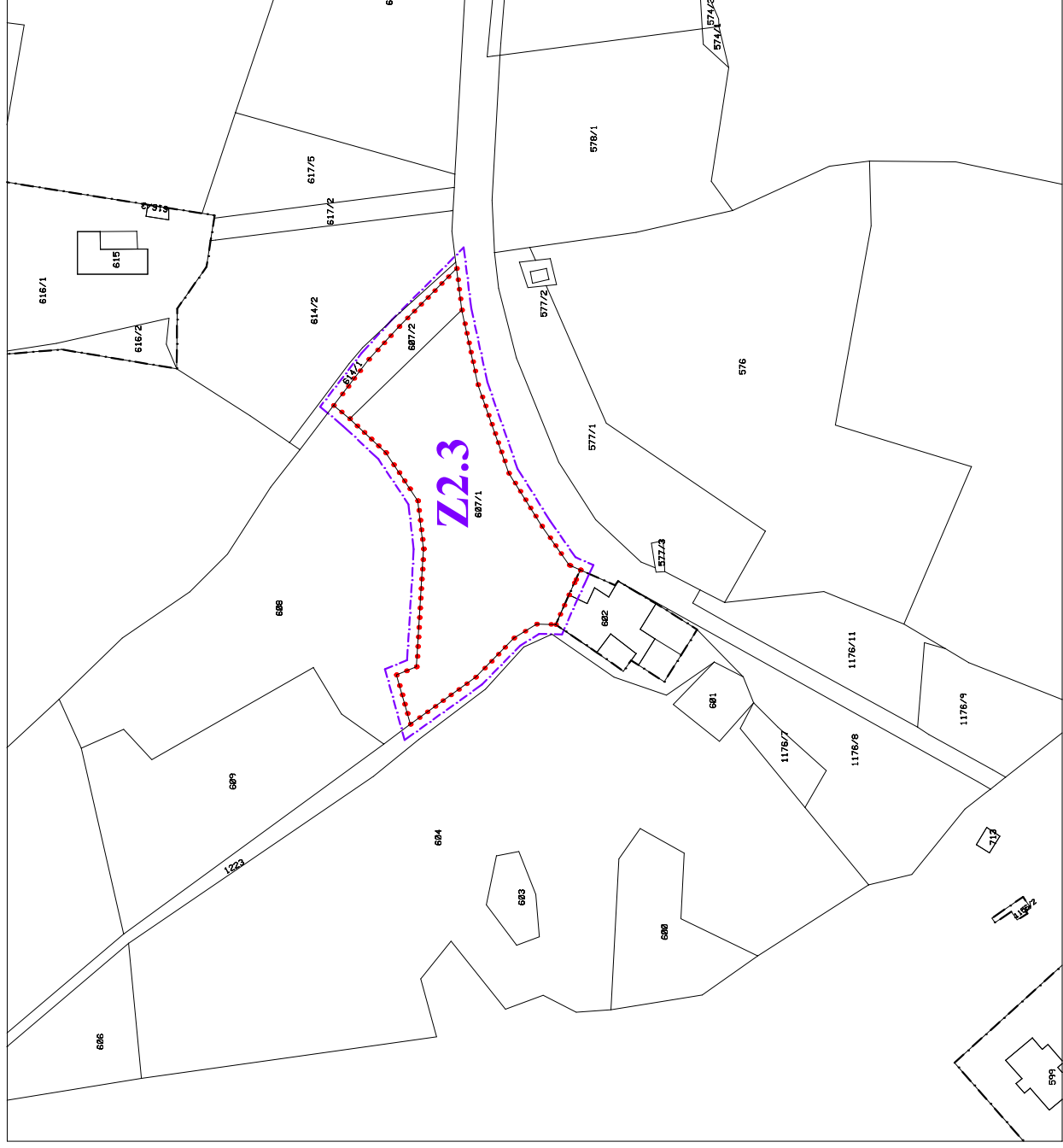


ÚZEMNÍ PLÁN HOLUBOV

měřítko 1 : 2 000

VÝKRES ZÁKLADNÍHO ČLENĚNÍ ÚZEMÍ

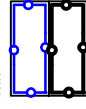
Lokalita Z2.3



LEGENDA:

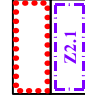
HRANICE, ZNAČENÍ

stav




HRANICE SPRÁVNÍHO ÚZEMÍ

HRANICE KATASTRU

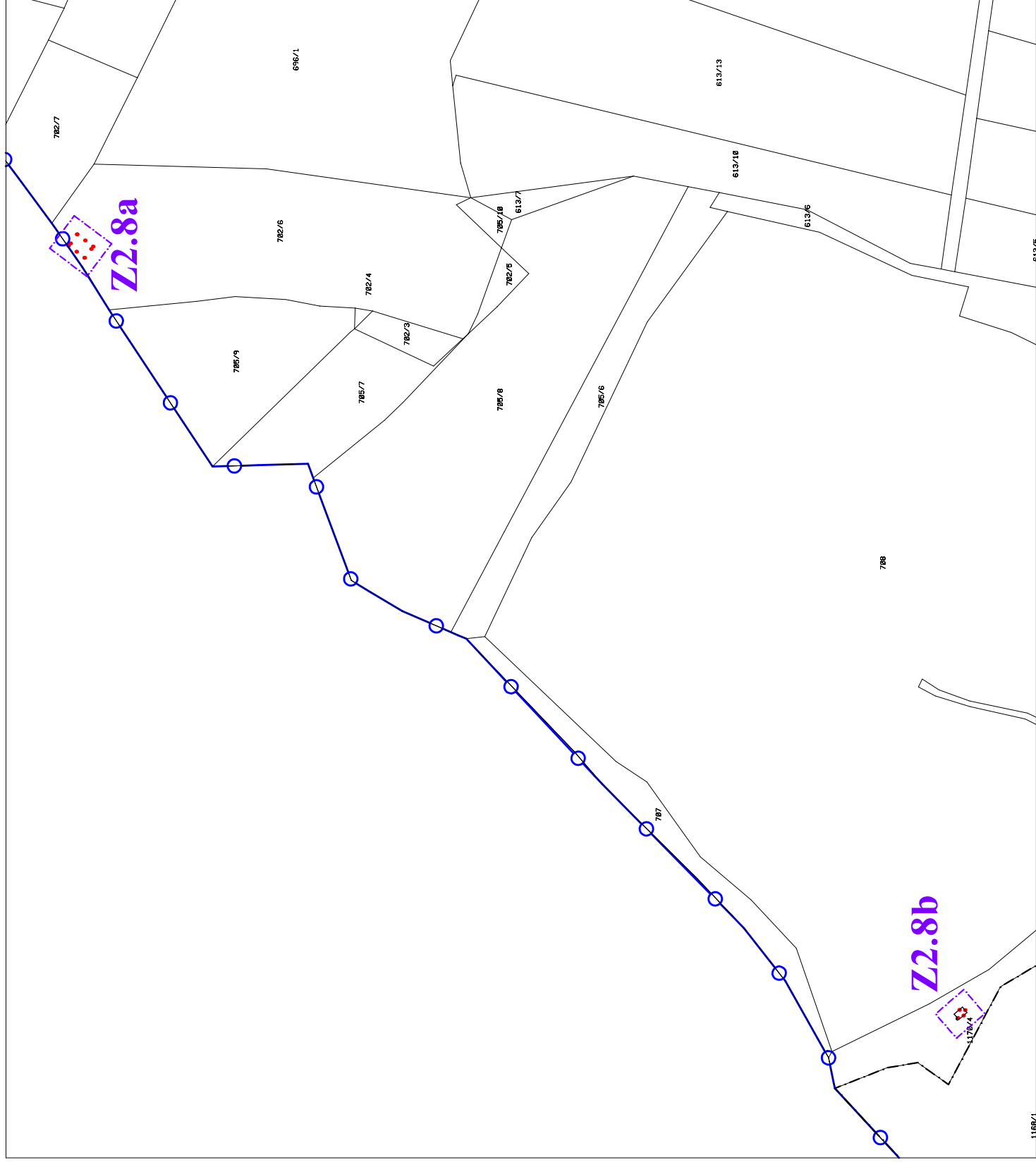


NOVÉ ZASTAVITELNÉ PLOCHY

HRANICE ŘEŠENÉHO ÚZEMÍ



Lokalita Z2.8a a Z2.8b



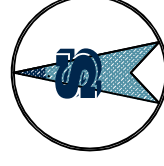
Záznam o účinnosti

Správní orgán, který územní plán vydal:

Tato změna č. 2 územního plánu byla vydána: Zastupitelstvem obce Holubov
Změna č. 2 územního plánu nabyla účinnosti dne:

Pořizovatel:
Obec Holubov
zastoupená starostou obce Romanem Kudláčkem

Oprávněná úřední osoba pořizovatele:
Jiří Košan



Zakázka	ZMĚNA č. 2 ÚZEMNÍHO PLÁNU HOLUBOV	Razítko zpracovatele
Obsah	VÝKRES ZÁKLADNÍHO ČLENĚNÍ ÚZEMÍ	
Měřítko	1 : 2 000	
Datum vyhotovení	ČERVEN 2021	
architektonický atelier	Hlavní projektant Zodpovědný projektant Kreslil	Podpis Ing. arch. Václav Štěpán Ing. arch. Václav Štěpán Ing. Dominik Svanda
	ICO / DIČ	Číslo výkresu
	10276661 / CZ 430908117	N1.2
	Telefon	Číslo parčí
	387 718 459, 387 718 450	