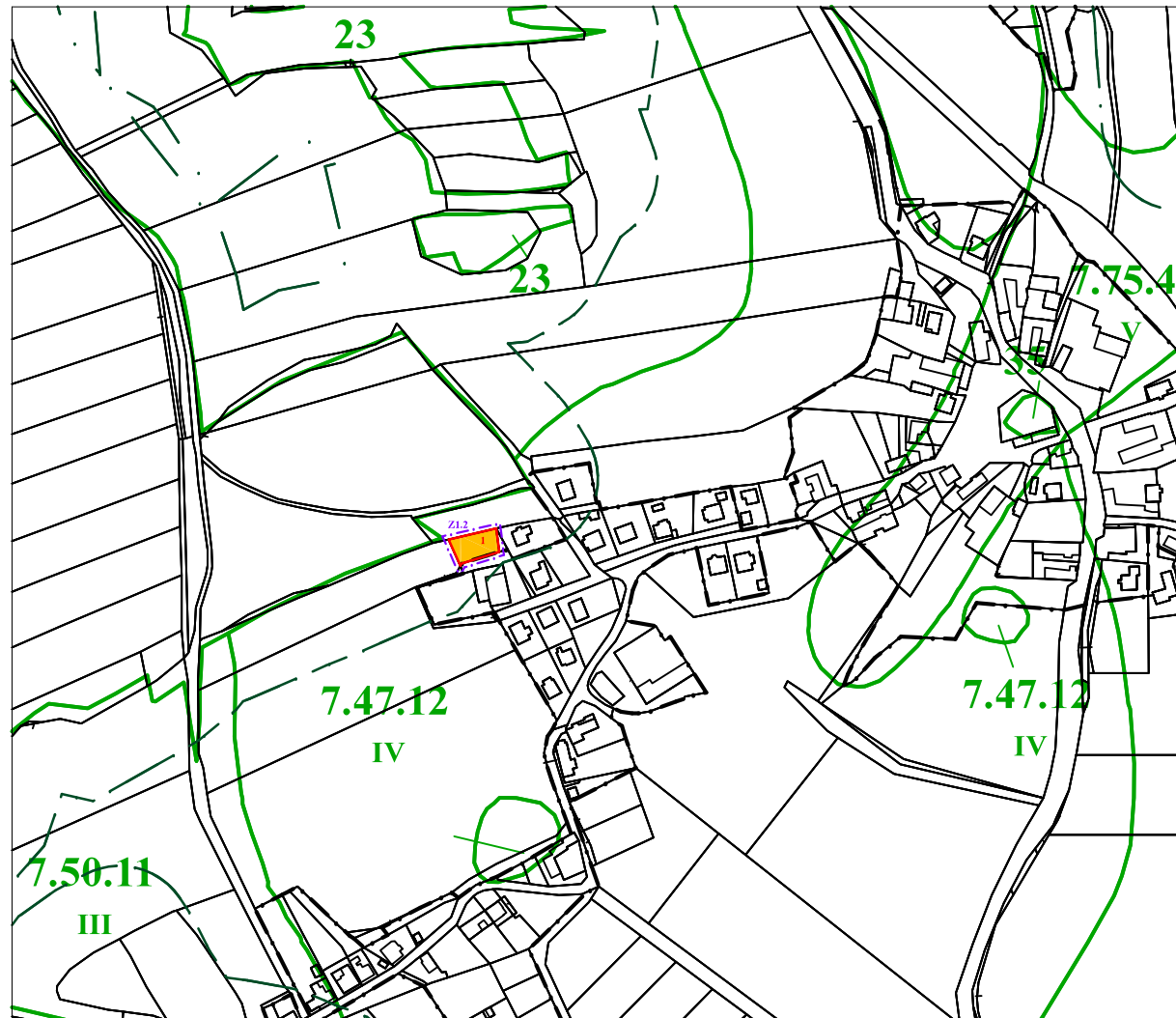


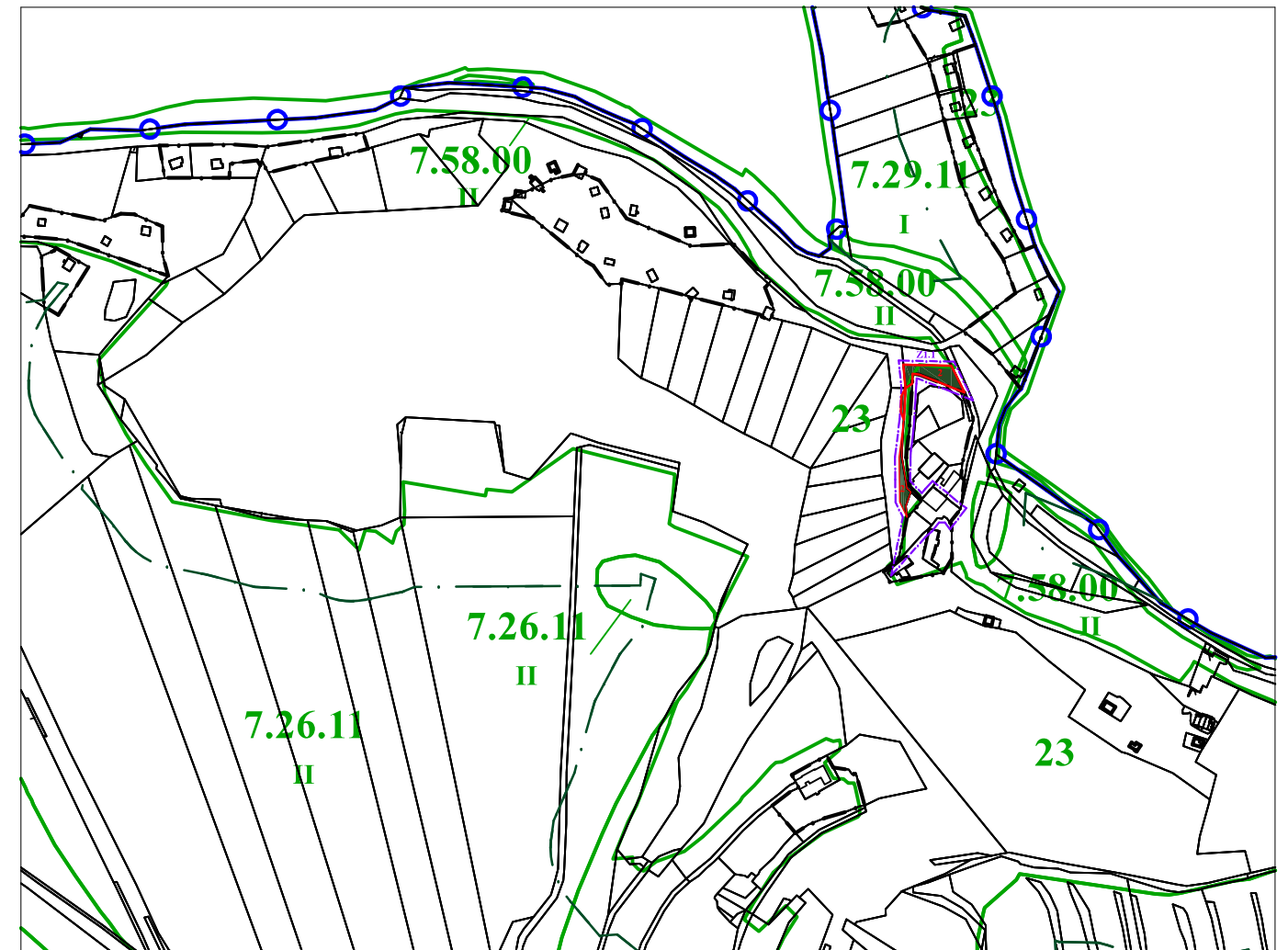
# ÚZEMNÍ PLÁN HOLUBOV

## VÝKRES PŘEDPOKLÁDANÝCH ZÁBORŮ ZPF A PUPFL

měřítko 1 : 5 000

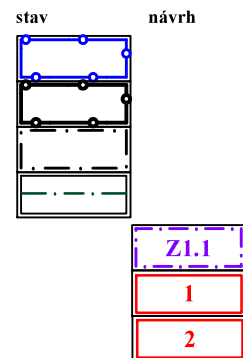


Třísov



### LEGENDA:

#### HRANICE, ZNAČENÍ



- HRANICE SPRÁVNÍHO ÚZEMÍ
- HRANICE KATASTRU
- HRANICE ZASTAVĚNÉHO ÚZEMÍ
- OCHRANNÉ PÁSMO LESA
- HRANICE ŘEŠENÉHO ÚZEMÍ
- ČÍSLO ZÁBORU ZPF
- ČÍSLO ZÁBORU PUPFL

#### VYHODNOCENÍ ZPF



- HRANICE BPEJ
- KÓD BPEJ
- TŘÍDA OCHRANY ZEMĚDĚLSKÉ PŮDY
- ZEMĚDĚLSKÁ PŮDA S TŘÍDOU OCHRANY IV.
- POZEMKY URČENÉ K PLENĚNÍ FUNKCÍ LESA

#### Záznam o účinnosti

Správní orgán, který územní plán vydal:  
Tato změna č. 1 územního plánu byla vydána: Zastupitelstvem obce Holubov  
Změna č. 1 územního plánu nabyla účinnosti dne: 27.3.2020

Požizovatel:  
Obec Holubov  
zastoupená starostou obce Romanem Kudláčkem

Oprávněná úřední osoba pořizovatele:  
Jiří Košan

Zakázka	ZMĚNA Č. 1 ÚZEMNÍHO PLÁNU HOLUBOV	Razítko zpracovatele		
Obsah	VÝKRES PŘEDPOKLÁDANÝCH ZÁBORŮ ZPF A PUPFL			
Měřítko	1 : 5 000			
Datum vyhotovení	ZÁŘÍ 2019			
	Hlavní projektant	Ing. arch. Václav Štěpán	Podpis	
	Zodpovědný projektant	Ing. Adéla Pfliegerová		
	Kreslil	Ing. Adéla Pfliegerová	Číslo výkresu	Číslo paré
	IČO / DIČ	10276661 / CZ 430908117	O3.1	
	Telefon	387718439, 387718450		