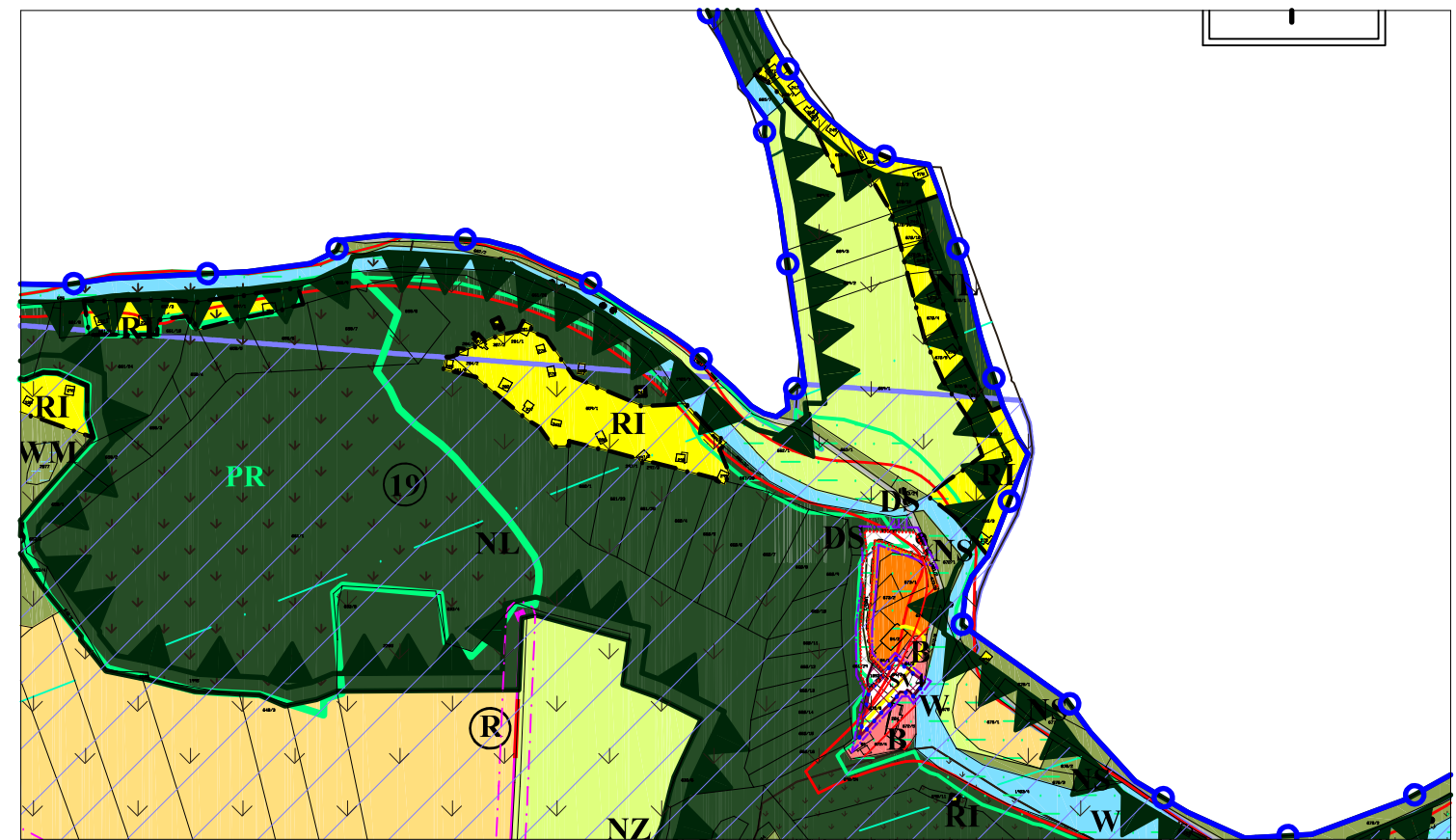
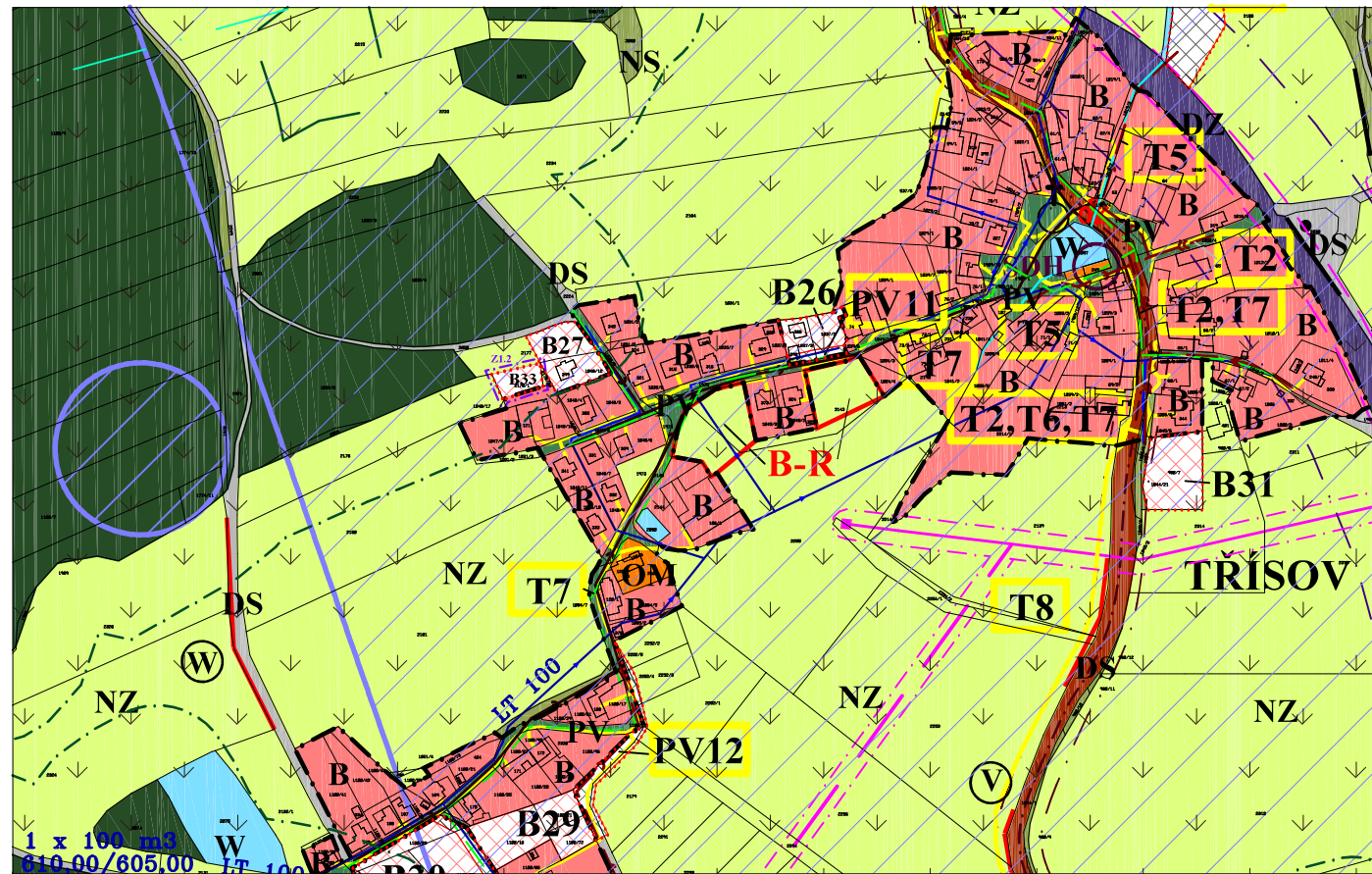
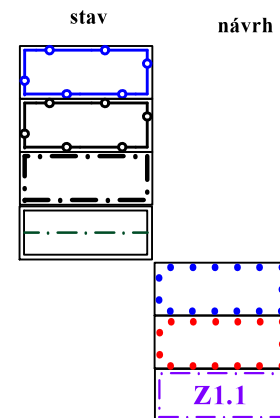


Třisov



LEGENDA:

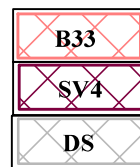
HRANICE, ZNAČENÍ



- HRANICE SPRÁVNÍHO ÚZEMÍ
- HRANICE KATASTRU
- HRANICE ZASTAVĚNÉHO ÚZEMÍ
- OCHRANNÉ PÁSMO LESA - 20 M OD OKRAJE LESA
- PLOCHY PŘESTAVBY
- HRANICE ZASTAVITELNÝCH PLOCH
- HRANICE ŘEŠENÉHO ÚZEMÍ

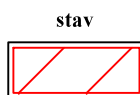
PLOCHY S ROZDÍLNÝM ZPŮSOBEM VYUŽITÍ

stabilizované plochy plochy změn



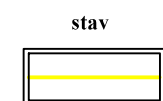
- PLOCHY BYDLENÍ**
rodinné domy venkovského charakteru
- PLOCHY SMÍŠENÉ OBYTNÉ**
venkovské - bydlení s drobnou výrobou a službami
- PLOCHY DOPRAVNÍ INFRASTRUKTURY**
silniční doprava - místní, ostatní a účelové komunikace, parkoviště v nezastavěném území

VODOHOSPODÁŘSKÉ LIMITY



AKTIVNÍ ZÓNA ZÁPLAVOVÉHO ÚZEMÍ

TECHNICKÁ INFRASTRUKTURA



TELEKOMUNIKAČNÍ VEDENÍ VČETNĚ OP

POZNÁMKA

Celé území se nachází v chráněné krajinné oblasti Blanský les, která je zařazena do evropsky významných lokalit soustavy Natura 2000
 Celé území řešné plochy Z1.2 (B33) leží v ochranném pásmu lesa - pásmo 20 metrů od okraje lesa

Záznam o účinnosti

Správní orgán, který územní plán vydal:
 Tato změna č. 1 územního plánu byla vydána Zastupitelstvem obce Holubov
 Změna č. 1 Územního plánu nabyla účinnosti dne

Pořizovatel:
 Obec Holubov
 zastoupená starostou obce Romanem Kudláčkem

Oprávněná úřední osoba pořizovatele:
 Jiří Košan

Zakázka	ZMĚNA Č. 1 ÚZEMNÍHO PLÁNU HOLUBOV	Razítko zpracovatele	
Obsah	KOORDINAČNÍ VÝKRES		
Měřítko	1 : 5 000		
Datum vyhotovení	ZÁŘÍ 2019		
	Hlavní projektant	Ing. arch. Václav Štěpán	Podpis
	Zodpovědný projektant	Ing. Adéla Pfliegerová	
	Kreslil	Ing. Adéla Pfliegerová	Číslo výkresu
	IČO / DIČ	10276661 / CZ 430908117	Číslo paré
Telefon	387718439, 387718450	O1.1	