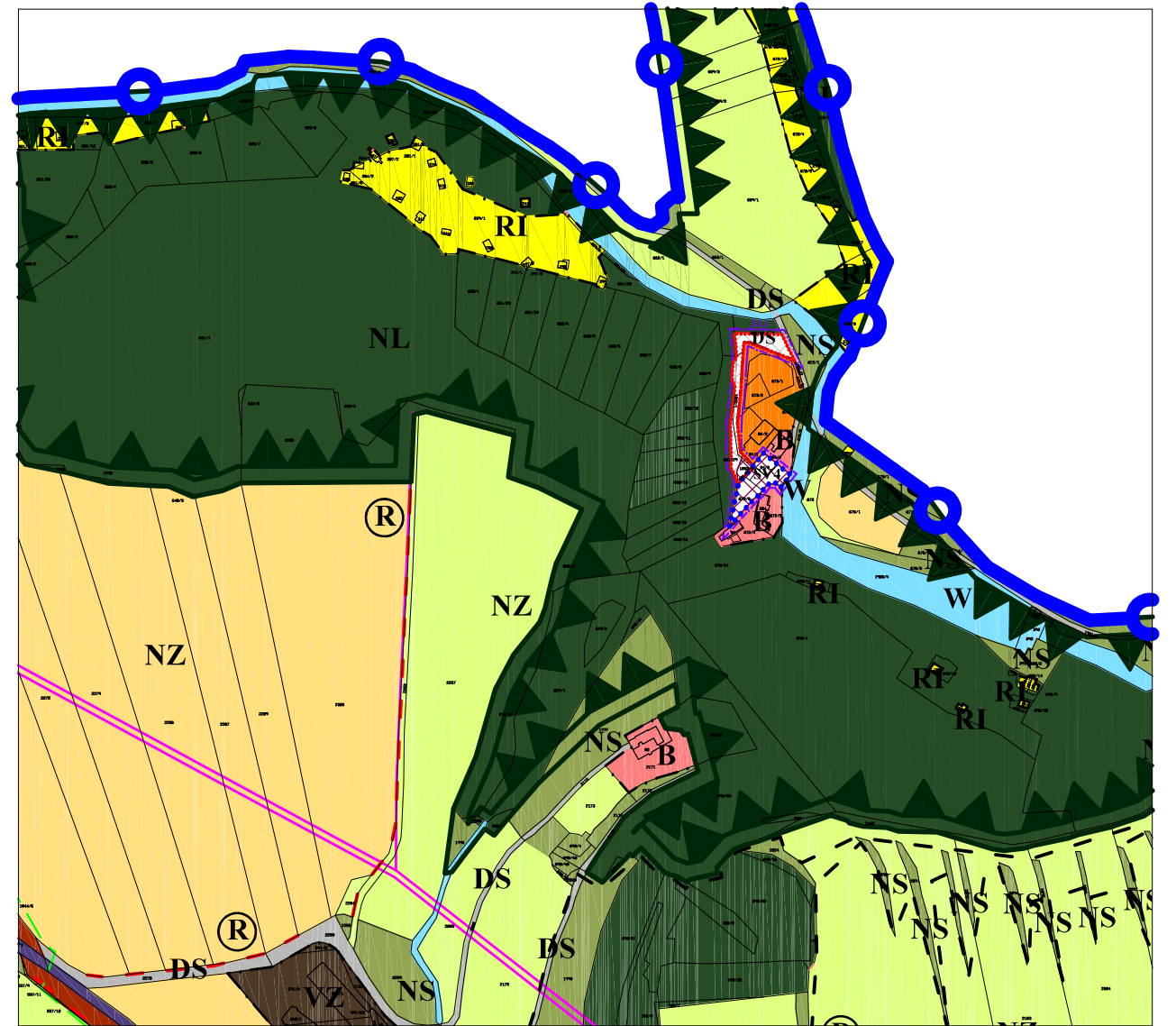
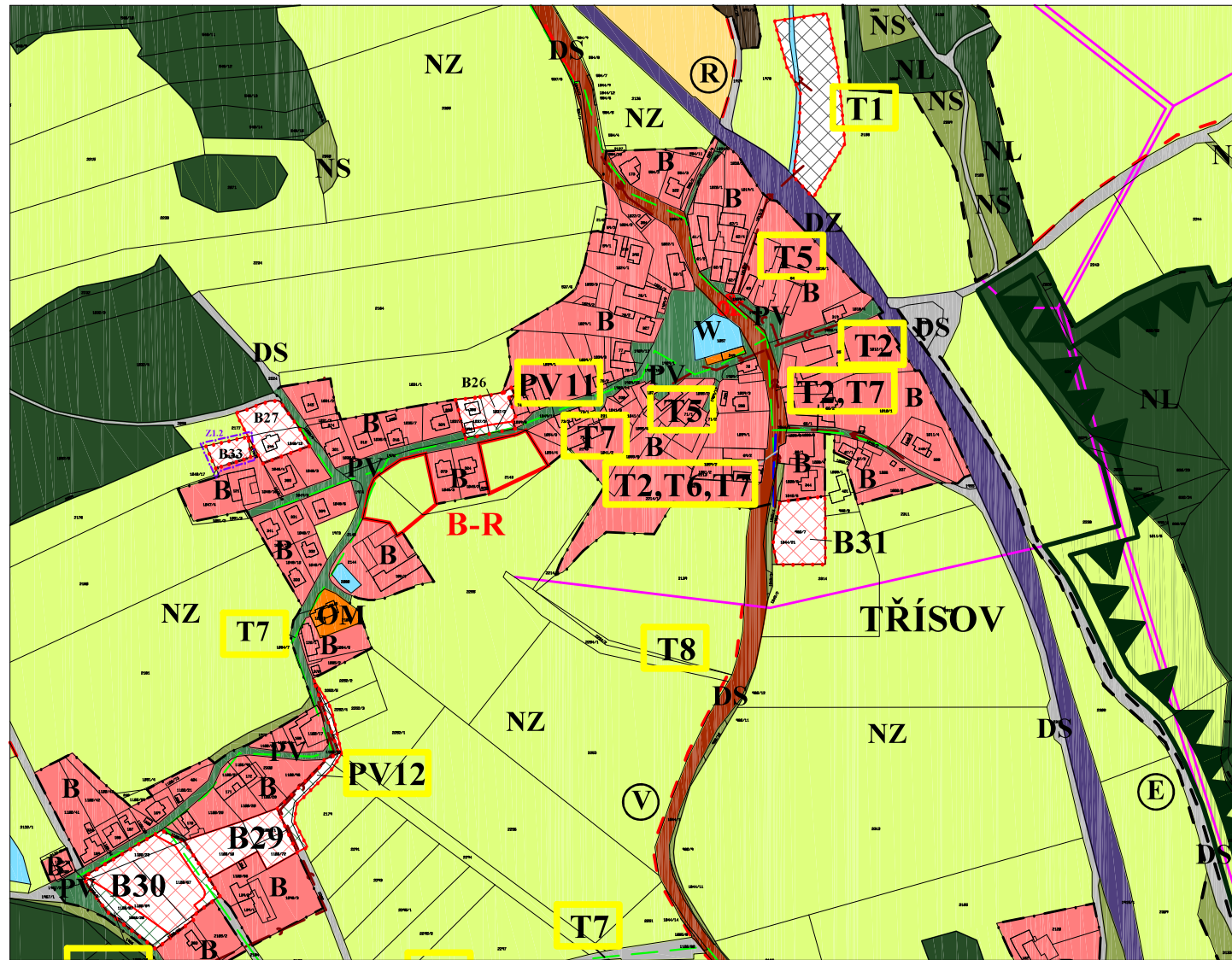


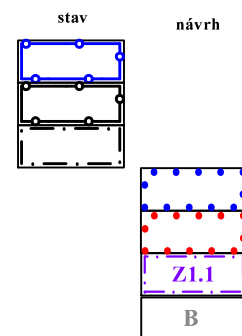
ÚZEMNÍ PLÁN HOLUBOV Hlavní výkres měřítko 1 : 5 000

Třisov



LEGENDA:

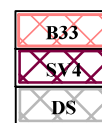
HRANICE, ZNAČENÍ



- HRANICE SPRÁVNÍHO ÚZEMÍ
- HRANICE KATASTRU
- HRANICE ZASTAVĚNÉHO ÚZEMÍ
- PLOCHY PŘESTAVBY
- HRANICE ZASTAVITELNÝCH PLOCH
- HRANICE ŘEŠENÉHO ÚZEMÍ
- RUŠENÉ PLOCHY ZMĚNOU č. 1

PLOCHY S ROZDÍLNÝM ZPŮSOBEM VYUŽITÍ

stabilizované plochy plochy změn



- PLOCHY BYDLENÍ**
rodinné domy venkovského charakteru
- PLOCHY SMÍŠENÉ OBYTNÉ**
venkovské - bydlení s drobnou výrobou a službami
- PLOCHY DOPRAVNÍ INFRASTRUKTURY**
silniční doprava - místní, ostatní a účelové komunikace, parkoviště v nezastavěném území

ÚZEMNÍ SYSTÉM EKOLOGICKÉ STABILITY



- NADREGIONÁLNÍ BIOCENTRUM
- LOKÁLNÍ BIOCENTRUM FUNKČNÍ

Záznam o účinnosti	
Správní orgán, který územní plán vydal:	
Tato změna č. 1 územního plánu byla vydána: Zastupitelstvem obce Holubov Změna č. 1 územního plánu nabyla účinnosti dne: 27.3.2020	
Pořizovatel: Obec Holubov zastoupená starostou obce Romanem Kudláčkem	
Oprávněná úřední osoba pořizovatele: Jiří Košan	

Zakázka	ZMĚNA Č. 1 ÚZEMNÍHO PLÁNU HOLUBOV	Razítko zpracovatele
Obsah	HLAVNÍ VÝKRES	
Měřítko	1 : 5 000	
Datum vyhotovení	BŘEZEN 2020	
	Hlavní projektant	Ing. arch. Václav Štěpán
	Zodpovědný projektant	Ing. Adéla Pfliegerová
	Kreslil	Ing. Adéla Pfliegerová
	Číslo výkresu	Číslo paré
Číslo výkresu	N2.1	
Telefon	387718439, 387718450	