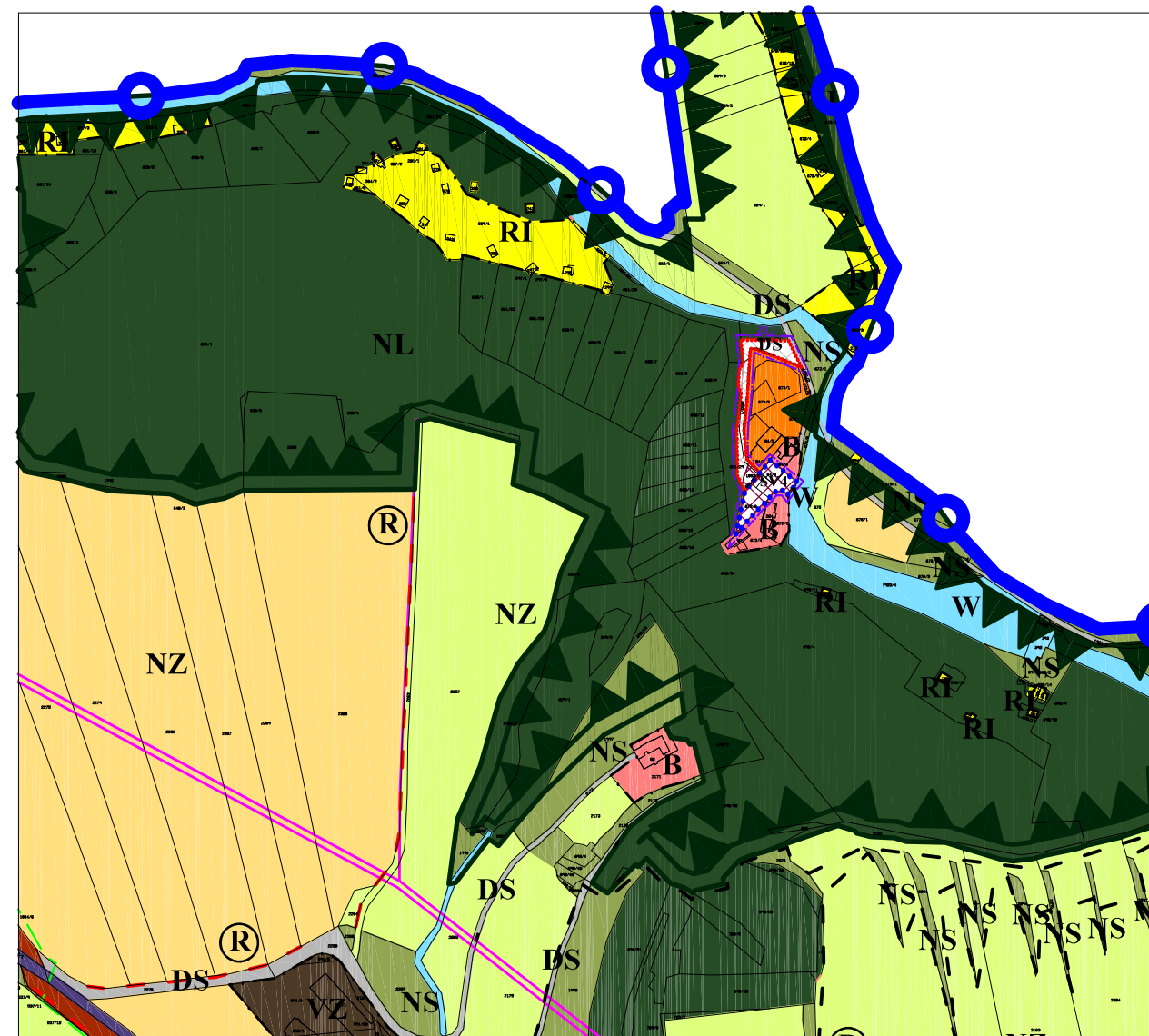
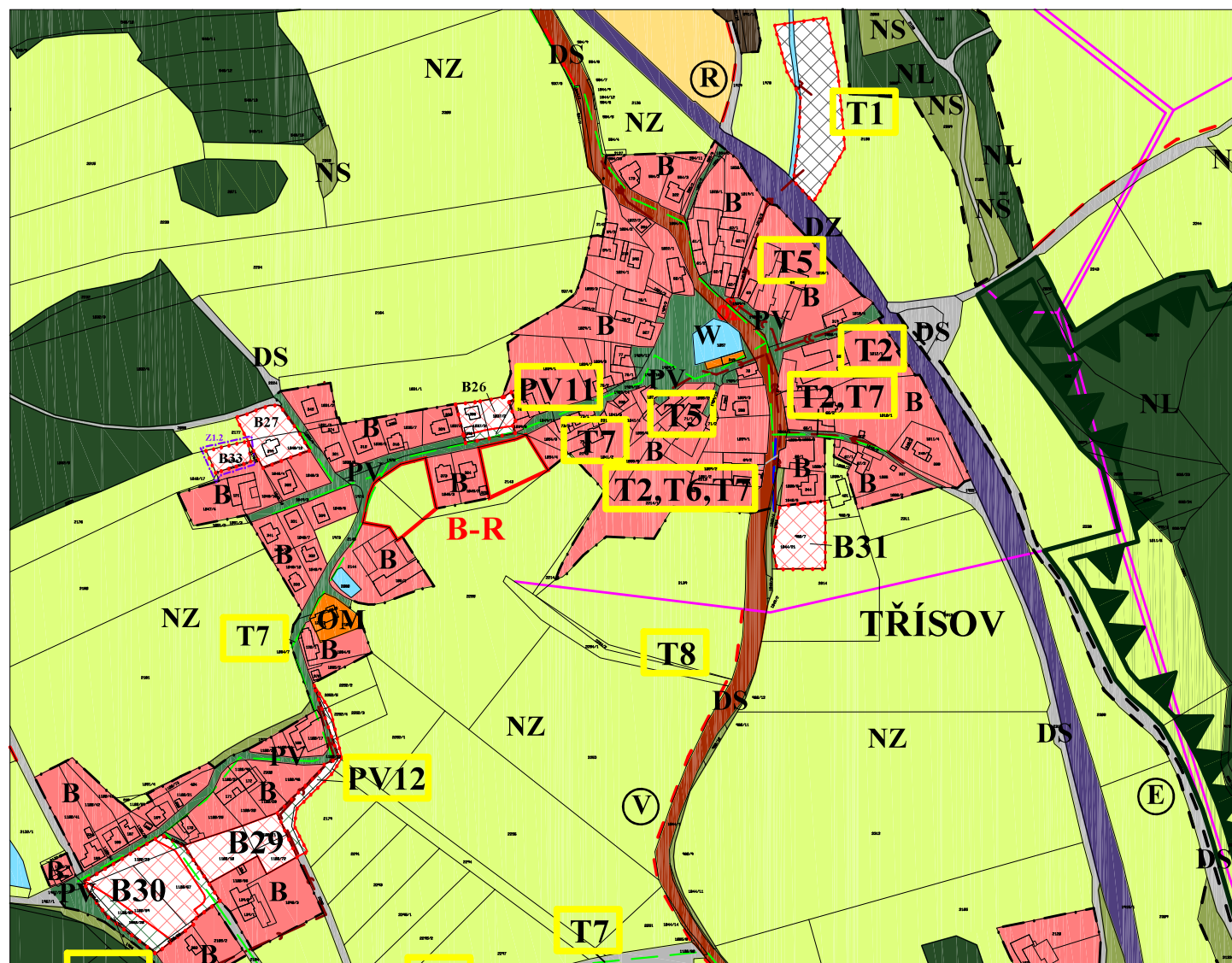
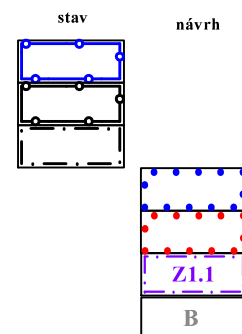


## Třisov



### LEGENDA:

#### HRANICE, ZNAČENÍ



- HRANICE SPRÁVNÍHO ÚZEMÍ
- HRANICE KATASTRU
- HRANICE ZASTAVĚNÉHO ÚZEMÍ
- PLOCHY PŘESTAVBY
- HRANICE ZASTAVITELNÝCH PLOCH
- HRANICE ŘEŠENÉHO ÚZEMÍ
- RUŠENÉ PLOCHY ZMĚNOU č. 1

#### PLOCHY S ROZDÍLNÝM ZPŮSOBEM VYUŽITÍ

stabilizované plochy    plochy změn



- PLOCHY BYDLENÍ**  
rodinné domy venkovského charakteru
- PLOCHY SMÍŠENÉ OBYTNÉ**  
venkovské - bydlení s drobnou výrobou a službami
- PLOCHY DOPRAVNÍ INFRASTRUKTURY**  
silniční doprava - místní, ostatní a účelové komunikace, parkoviště v nezastavěném území

#### ÚZEMNÍ SYSTÉM EKOLOGICKÉ STABILITY



- NADREGIONÁLNÍ BIOCENTRUM
- LOKÁLNÍ BIOCENTRUM FUNKČNÍ

Záznam o účinnosti	
Správní orgán, který územní plán vydal:	
Tato změna č. 1 územního plánu byla vydána: Zastupitelstvem obce Holubov	
Změna č. 1 Územního plánu nabyla účinnosti dne:	
Pořizovatel: Obec Holubov zastoupená starostou obce Romanem Kudláčkem	
Oprávněná úřední osoba pořizovatele: Jiří Košan	

Zakázka	ZMĚNA Č. 1 ÚZEMNÍHO PLÁNU HOLUBOV	Razítko zpracovatele	
Obsah	HLAVNÍ VÝKRES		
Měřítko	1 : 5 000		
Datum vyhotovení	ZÁŘÍ 2019		
	Hlavní projektant	Ing. arch. Václav Štěpán	
	Zodpovědný projektant	Ing. Adéla Pfliegerová	
	Kreslil	Ing. Adéla Pfliegerová	
	IČO / DIČ	10276661 / CZ 430908117	
	Telefon	387718439, 387718450	
		Podpis	
		Číslo výkresu	Číslo paré
		N2.1	