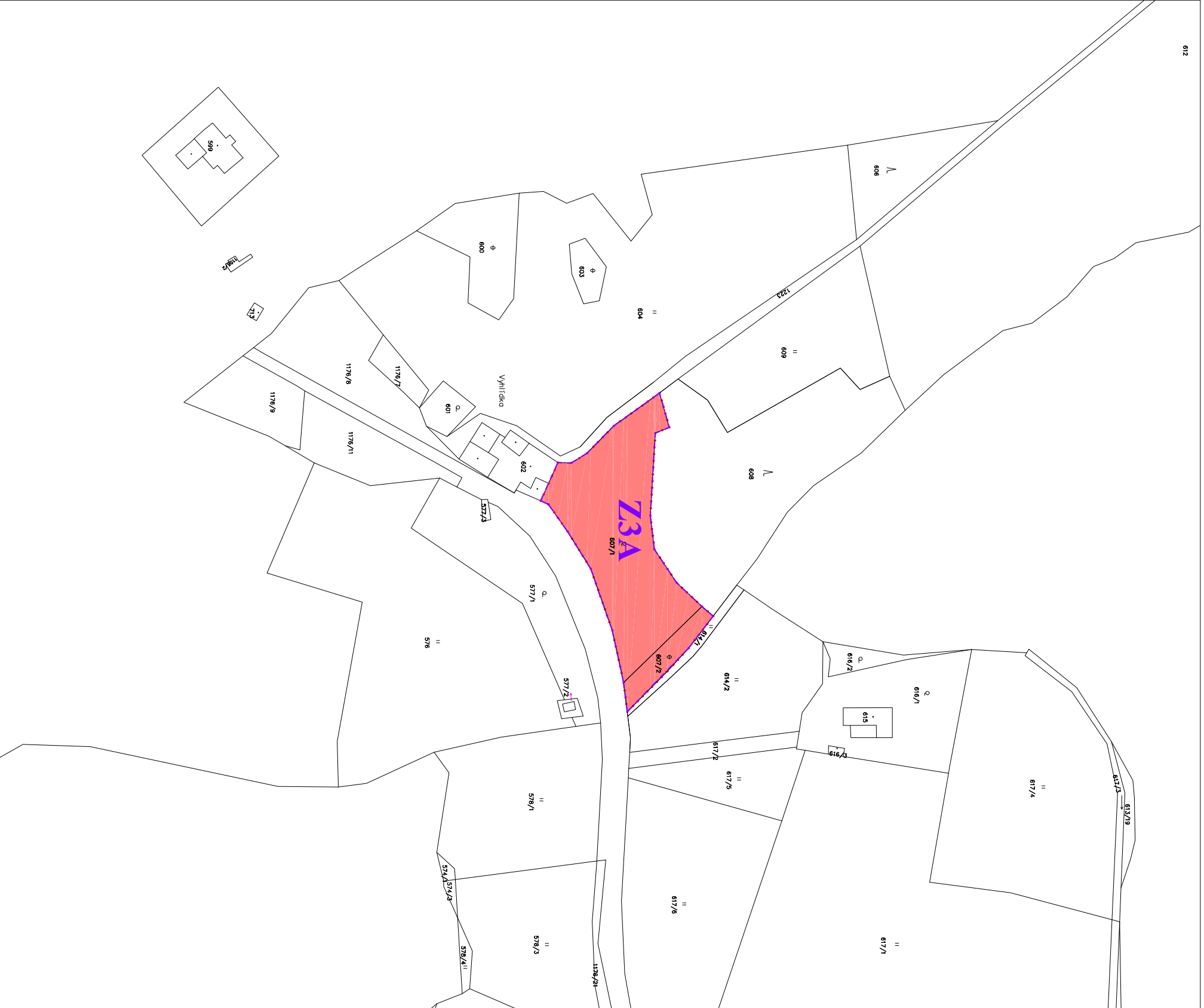


### ČLENĚNÍ ÚZEMÍ

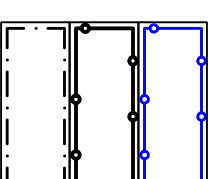


### LEGENDA:

#### HRANICE, ZNAČENÍ

stav

návrh



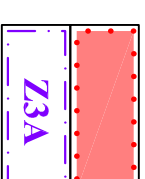
HRANICE SPRÁVNÍHO ÚZEMÍ

HRANICE KATASTRU

HRANICE ZASTAVĚNÉHO ÚZEMÍ

HRANICE ZASTAVITELNÝCH PLOCH

HRANICE ŘEŠENÉHO ÚZEMÍ ZMĚNY



### POZNÁMKA:

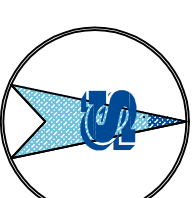
CELÉ SPRÁVNÍ ÚZEMÍ JE ZÁJMOVÝM ÚZEMÍM  
MINISTERSTVA OBRANY Z HLEDISKA  
POVOLOVÁNÍ VYJMENOVANÝCH DRUHŮ STAVEB

Na celém správním území je zájem MO posuzován z hlediska povolování v textové části uvedených druhů staveb podle ustanovení §175 zákona č. 183/2006 Sb. (dle ÚAP jev 119).

Vymezená území Ministerstva obrany:

- LK TRA - vzdušný prostor pro létání v malých a přízemních výškách
- Koridor RR směrů - zájmové území pro nadzemní stavby.
- Mikrovlnné spoje (elektronické komunikační zařízení včetně ochranného pásma)

měřítko 1 : 2 000



Zakázka	ZMĚNA Č. 3a ÚZEMNÍHO PLÁNU HOLUBOV		Razítko zpracovatele
Stupeň	NÁVRH PRO VEŘEJNÉ PROJEDNÁNÍ		
Obsah	VÝKRES ZÁKLADNÍHO ČLENĚNÍ ÚZEMÍ		
Měřítko	1 : 2 000		
Datum vyhotovení	ČERVEN 2024		
	Hlavní projektant	Ing. arch. Václav Štěpán	Podpis
	Zodpovědný projektant	Ing. arch. Václav Štěpán	
	Kreslil	Ing. arch. Martin Souček	Číslo výkresu
	IČO / DIČ	10276661 / CZ 430908117	Číslo paré
	Telefon	387 718 439, 387 718 450	<b>N1.3a</b>