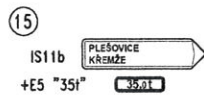
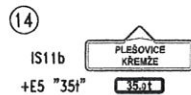
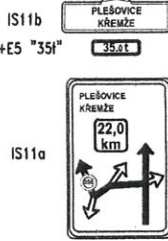
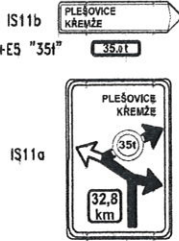
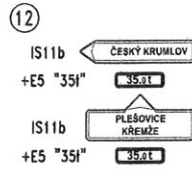
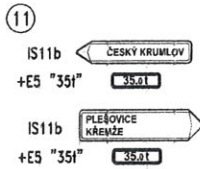
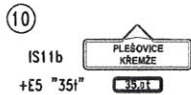
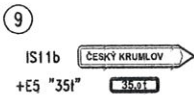


U PLEŠOVIC VOZDLŮM NAD 35,0t UZAVŘEN

U PLEŠOVIC VOZDLŮM NAD 35,0t UZAVŘEN

U PLEŠOVIC VOZDLŮM NAD 35,0t UZAVŘEN




POLICIE ČESKÉ REPUBLIKY
KRAJSKÉ ŘEDITELSTVÍ POLICIE
JIHOČESKÉHO KRAJE 4
ÚZEMNÍ ODBOR ČESKÝ KRUMLOV
DOPRAVNÍ INSPEKTORÁT
381 23 ČESKÝ KRUMLOV, TOVÁRNÍ 165

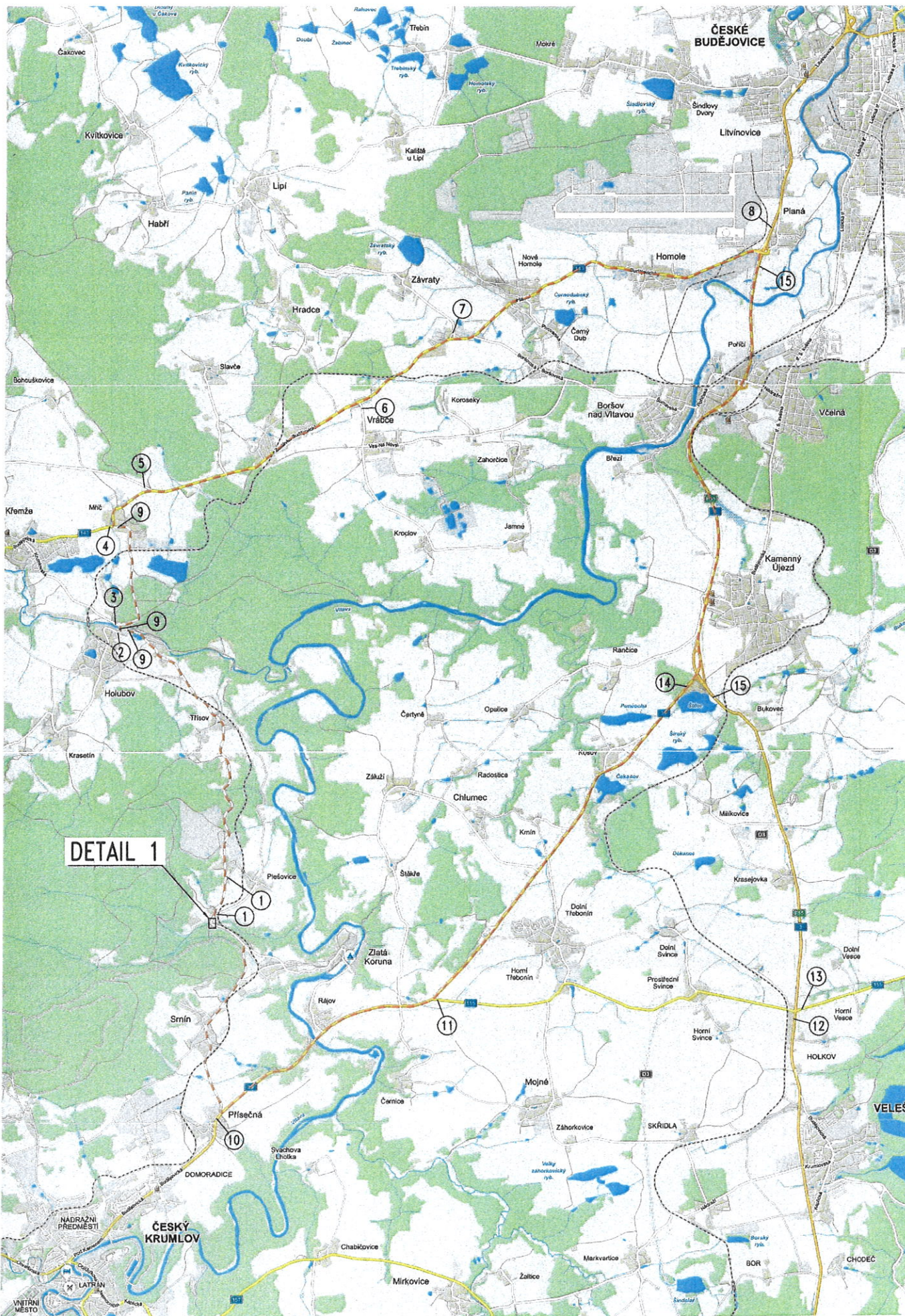
POZNÁMKY:

- OSAZENÍ ZNAČEK DLE TP 66
- OSAZENÍ DIO BUDE ODSOUHLASENO ZÁSTUPCEM POLICIE ČR OKRESNÍ ŘEDITELSTVÍ DI ČESKÝ KRUMLOV A ČESKÉ BUDĚJOVICE
- STÁVAJÍCÍ ZNAČKY V ROZPORU S DOPRAVNĚ INŽENÝRSKÝM OPATŘENÍM BUDOU ZAKRYTY, NEBO UPRAVENY
- OBJÍZDNÁ TRASA BUDE DLE POTŘEBY DOPLNĚNA ZNAČKAMI IS11c

HIP: .	Souřadnicový systém: JTSK
	Výškový systém: Bpv

Čís. zakázky	Datum	Stupeň	Formát	 Projektování a diagnostika mostů Čechova 59, 370 65 České Budějovice tel. +420 386 709 157 e-mail: info@hbpara.cz
16 105 00	08/2016	DSP+ZDS/PDPS	A4	
Zodp. projektant: Ing. BRÁZDA <i>Brázda</i>		Vypracoval: Stráský <i>Stráský</i>		
Akce: MOST EV.Č. 1439-5 ZA PLEŠOVICEMI				Souprava
Objekt:				Příloha č. E.3
Příloha: DOPRAVNĚ INŽENÝRSKÉ OPATŘENÍ				
Objednatel: SÚS Jihočeského kraje	Obec: Zlatá Koruna	Kraj: Jihočeský		

MAPA OBJÍZDNÉ TRASY – 1:50000



- 1

 IS11b ČESKÝ
ČESKÉ
 +E5 "35t"
- C.BI
C.KI

 IS11a C.BI
C.KI
- P

 IP22 P
- 5

 IS11b C
 +E5 "35t"
- C.P

 IS11a C.P
- P

 IP22 P
- 9

 IS11b ČESKÝ
ČESKÉ
 +E5 "35t"
- 13

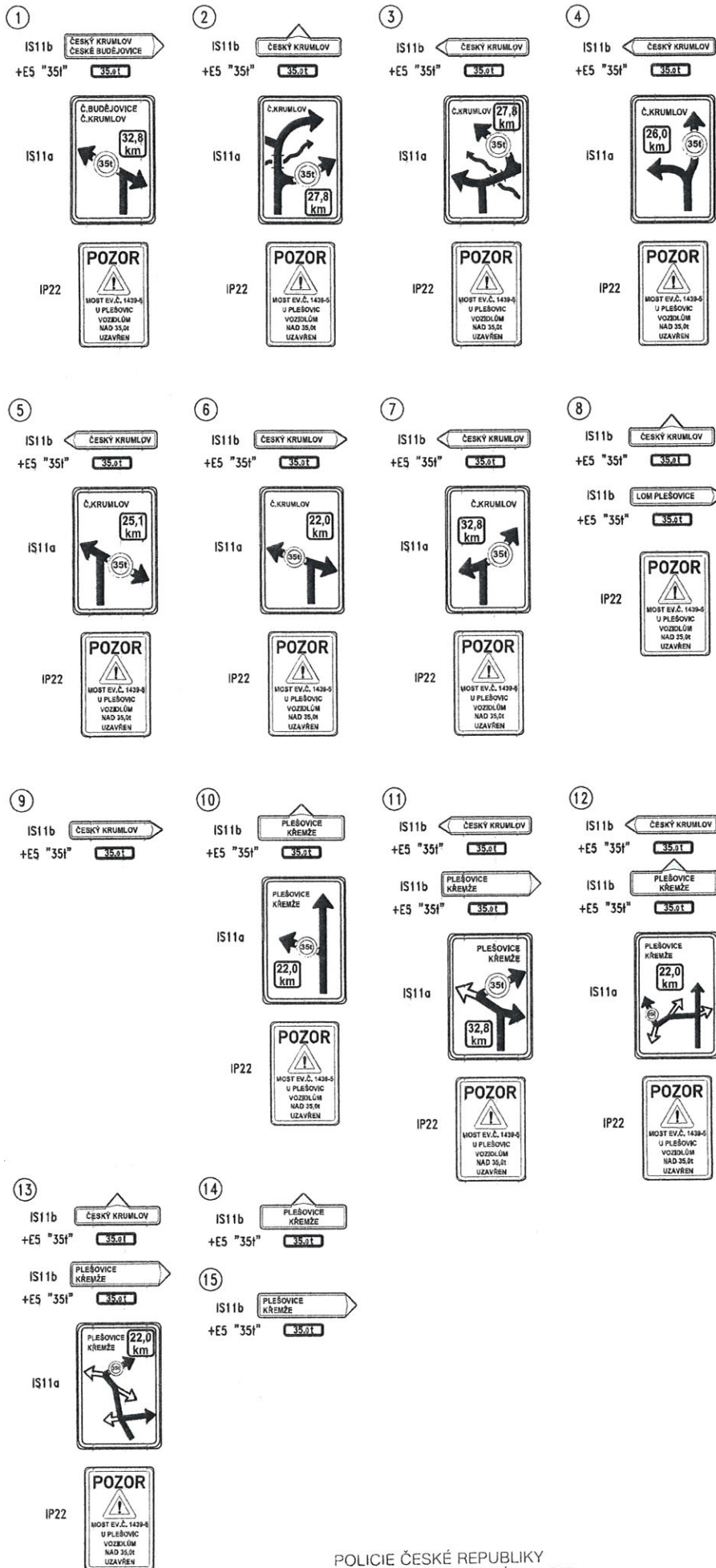
 IS11b C
 +E5 "35t"
- P.LÉK
K.RÉ

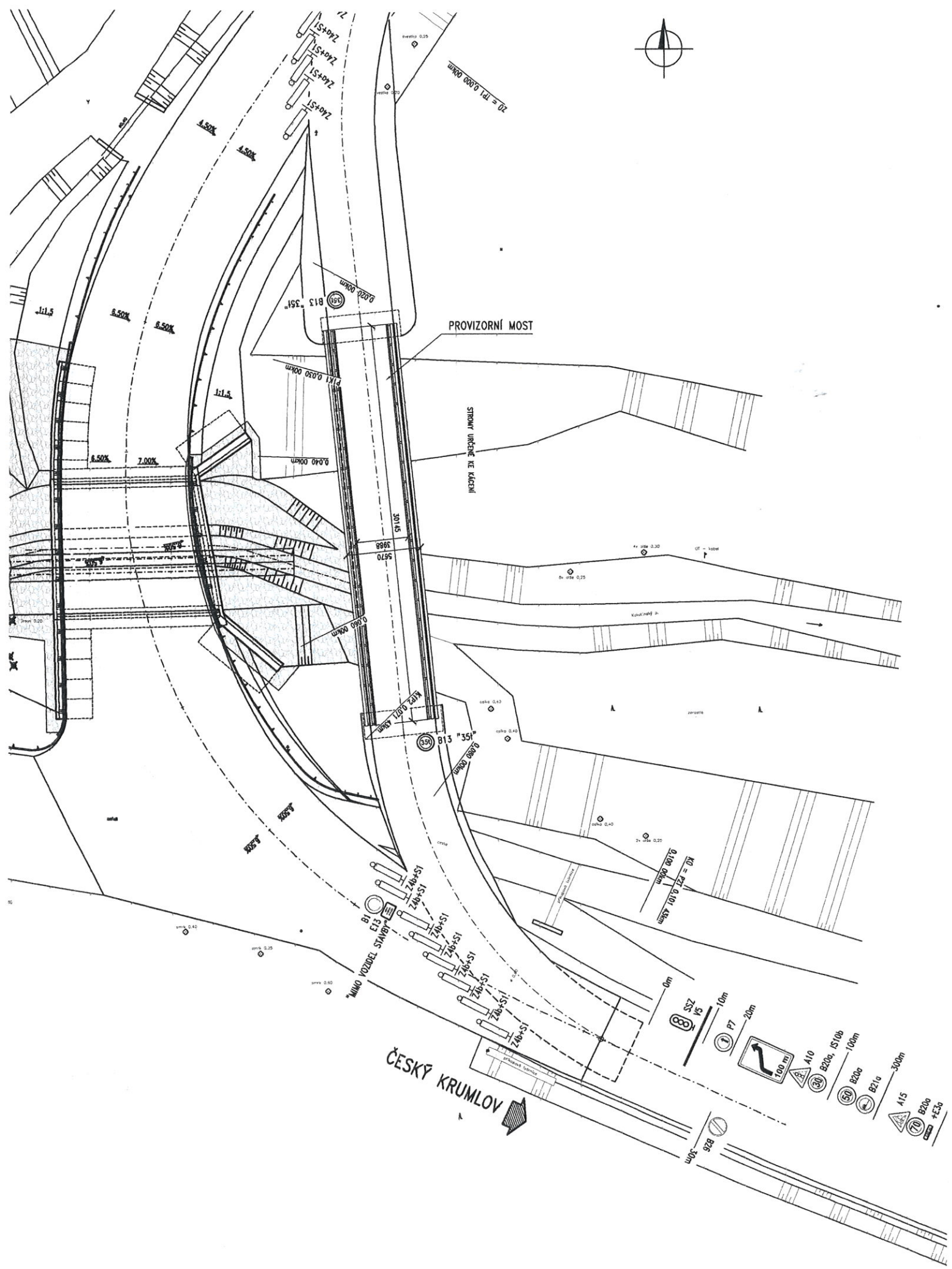
 IS11b P.LÉK
K.RÉ
 +E5 "35t"
- K

 IS11a K
- P

 IP22 P

LEGENDA - - - - - OBJÍZDNÁ TRASA PRO VOZIDLA NAD 35t





PROVIZORNÍ MOST

STROMY UŘEČENÉ KE KŘEČENÍ

MIMO VOZIDEL STAVBY

ČESKÝ KRUMLOV

0m

10m

20m

100m

100m

100m

300m

SSZ

PT

A10

B20a, IS 10b

B20b

B21a

A15

B20c

*E2b