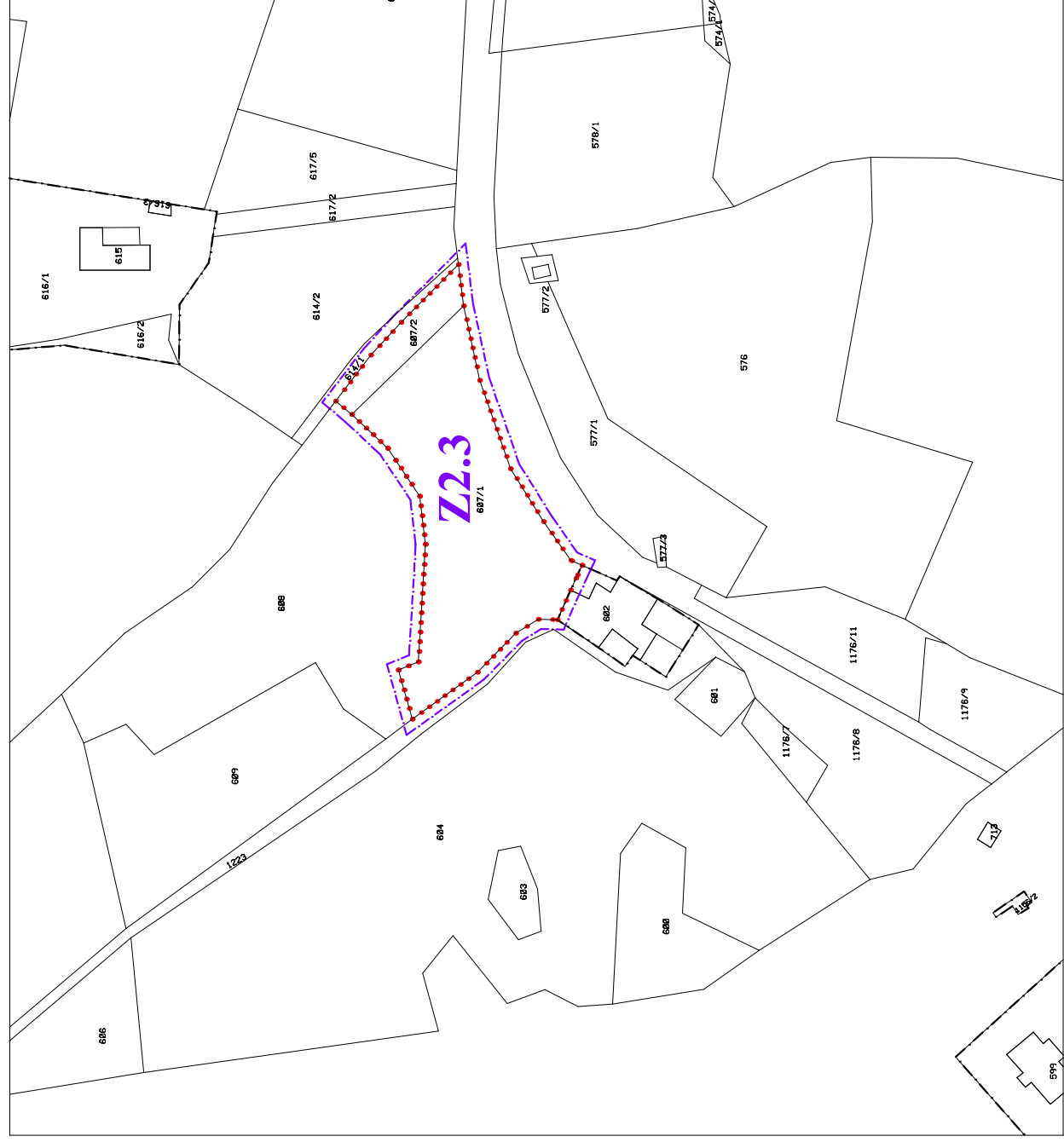


# ÚZEMNÍ PLÁN HOLUBOV

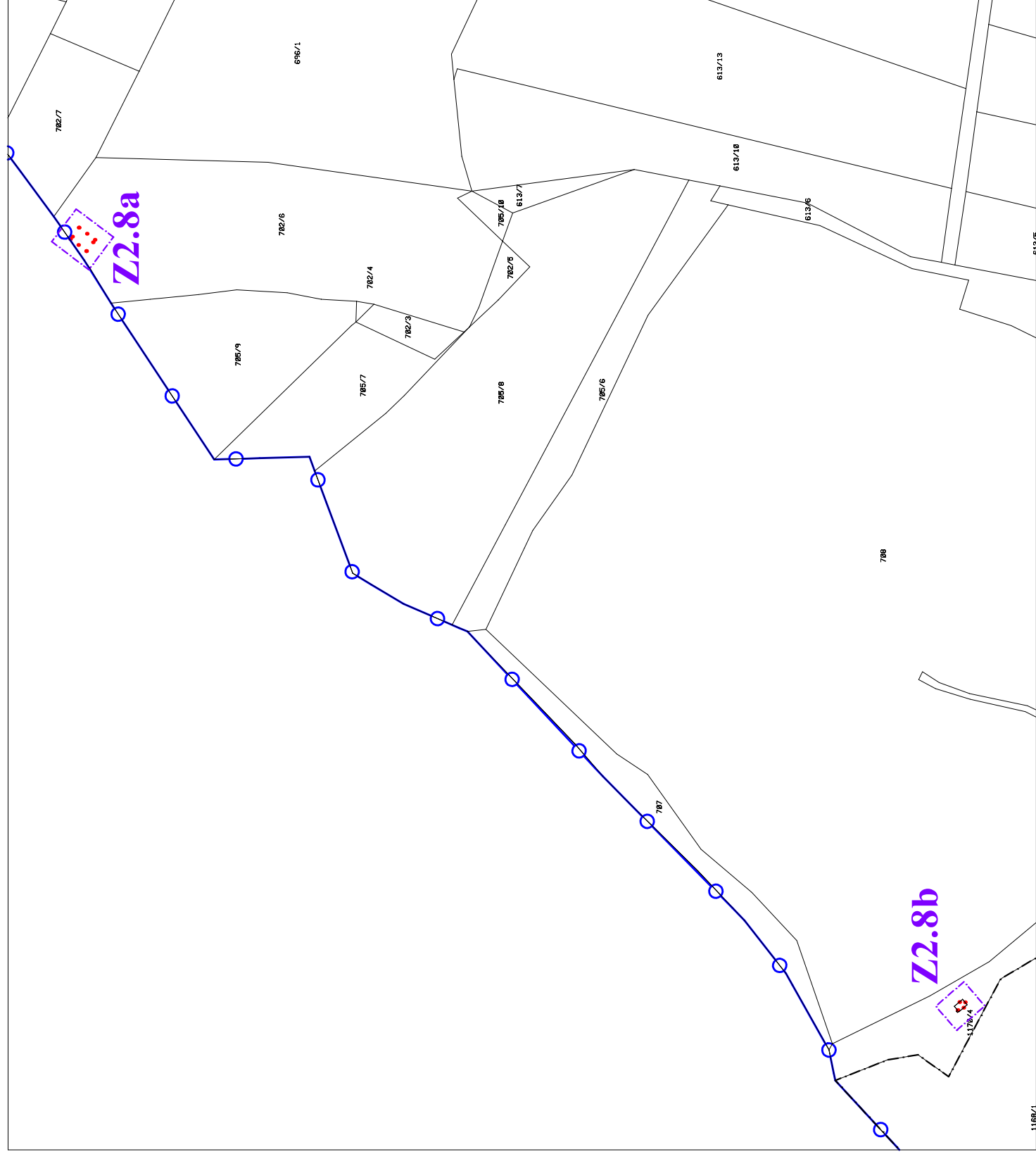
## měřítko 1 : 2 000

# VÝKRES ZÁKLADNÍHO ČLENĚNÍ ÚZEMÍ

### Lokalita Z2.3



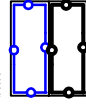
### Lokalita Z2.8a a Z2.8b



## LEGENDA:

### HRANICE, ZNAČENÍ

stav návrh

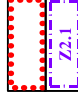


HRANICE SPRÁVNÍHO ÚZEMÍ

HRANICE KATASTRU

NOVÉ ZASTAVITELNÉ PLOCHY

HRANICE ŘEŠENÉHO ÚZEMÍ



## Záznam o účinnosti

Správní orgán, který územní plán vydal:

Tato změna č. 2 územního plánu byla vydána: Zastupitelstvem obce Holubov

Změna č. 2 územního plánu nabyła účinnosti dne:

Pořizovatel:  
Obec Holubov  
zastoupená starostou obce Romanem Kudláčkem

Oprávněná úřední osoba pořizovatele:  
Jiří Košan

Zakázka	ZMĚNA č. 2 ÚZEMNÍHO PLÁNU HOLUBOV	Razítko opracovatele
Obsah	VÝKRES ZÁKLADNÍHO ČLENĚNÍ ÚZEMÍ	
Měřítko	1 : 2 000	
Datum vyhotovení	SRPEN 2021	
architektonický atelier	Hlavní projektant	Ing. arch. Václav Štěpán
	Zodpovědný projektant	Ing. arch. Václav Štěpán
	Kreslil	Ing. Dominik Svanda
	ICO / DIČ	10276661 / CZ 430908117
	Telefon	387 718 459, 387 718 450
		Číslo výkresu
		N1.2

